



परिशिष्ट - ११ (ब)
(जिल्हा परिषद - अंतिम प्रभाग रचनेकरिता)

नमुना
औरंगाबाद जिल्हा परिषद

क्रमांक : २०१६/सा.प्र./जिपपंस-२०१७/कावि-७१ दि. २५/११/२०१६

राज्य निवडणूक आयुक्त, महाराष्ट्र यांचेकडील अधिसूचना क्र. रानिआ/जिपपंस/२०१६/प्र.क्र. १६/का.७ दिनांक १८/०८/२०१६ अन्वये प्रदान केलेल्या अधिकाराचा वापर करून, महाराष्ट्र जिल्हा परिषद व पंचायत समिती अधिनियम, १९६१ सन १९६२ अधिनियम, ५ च्या कलम १२ पोटकलम (१) खाली औरंगाबाद जिल्ह्याचा जिल्हाधिकारी निम्नोक्त आदेशाच्या अनुसूचीमध्ये दर्शविल्याप्रमाणे **औरंगाबाद** जिल्हा परिषद जितक्या निवडणूक विभागांमध्ये विभागण्यात येईल, त्या निवडणूक विभागाची संख्या व त्यांची व्याप्ती निश्चित करित आहे आणि त्या निवडणूक विभागामध्ये अनुसूचित जाती, अनुसूचित जमाती व नागरिकांचा मागासवर्ग प्रवर्ग आणि त्याचप्रमाणे स्त्रियांकरिता जागा राखून ठेवण्यांत येत आहेत. ते निवडणूक विभाग आणि त्याचप्रमाणे स्त्रियांसाठी (अनुसूचित जाती, अनुसूचित जमाती व नागरिकांचा मागासवर्ग प्रवर्ग स्त्रियांसह) जागा राखून ठेवण्यात येतील, ते निवडणूक विभाग दर्शविणारा क्रमांक मा. विभागीय आयुक्त यांचे पत्र क्र. २०१६/विशा-अस्था/झेडपीपीव्हीपी/कावि दि. २१/०९/२०१६ चा आदेशाचा प्रारूप मसुदा महाराष्ट्र जिल्हा परिषदा व पंचायत समिती अधिनियम १९६१ (सन १९६२ अधिनियम, ५) च्या कलम १२ पोटकलम (१) सह राज्य निवडणूक आयुक्तांची अधिसूचना क्रमांक रानिआ/जिपपंस/२०१६/प्र.क्र. १६/का.७ दिनांक १८/०८/२०१६ अन्वये प्रदान केलेल्या अधिकारांचा वापर करून निम्नोक्त आदेश देत आहे.

आदेश

ज्याअर्थी, महाराष्ट्र जिल्हा परिषदा व पंचायत समित्या अधिनियम, १९६१ (सन १९६२ च्या महाराष्ट्र अधिनियम, ५) चा कलम ९ (१) अन्वये राज्य निवडणूक आयुक्त, महाराष्ट्र यांनी केलेल्या अधिसूचना क्रमांक रानिआ/जिपपंस/२०१६/प्र.क्र.१६/का.७ दिनांक १८/०८/२०१६ आदेशान्वये त्यांनी **औरंगाबाद** जिल्हा परिषदेच्या बाबतीत खाली दर्शविल्याप्रमाणे निवडावयाची समासद संख्या निश्चित केलेली आहे.

ज्याअर्थी, महाराष्ट्र जिल्हा परिषदा व पंचायत समित्या अधिनियम, १९६१ (सन १९६२ च्या महाराष्ट्र अधिनियम, ५) चा कलम १२ चा पोटकलम (२) अन्वये आणि राज्य निवडणूक आयुक्तांच्या क्रमांक रानिआ/जिपपंस/२०१६/प्र.क्र.१६/का.७ दिनांक १८/०८/२०१६ च्या पत्रान्वये त्यांनी **औरंगाबाद** जिल्हा परिषदेच्या बाबतीत खाली दर्शविल्याप्रमाणे अनुसूचित जाती, अनुसूचित



जमाती, नागरिकांचा मागासवर्ग प्रवर्ग यांच्यासाठी राखून ठेवावयाच्या जागा व स्त्रियांसाठी (अनुसूचित जाती, अनुसूचित जमाती व नागरिकांचा मागासवर्ग प्रवर्गाच्या स्त्रियांसाठी राखून ठेवावयाच्या जागा) राखून ठेवावयाच्या जागा निश्चित केलेल्या आहेत.

१. निवडावयाच्या सदस्यांची एकूण जागा ६२
 २. अनुसूचित जाती, अनुसूचित जमाती व नागरिकांचा मागासवर्ग प्रवर्ग यासाठी राखून ठेवावयाच्या जागांची संख्या २८
 - (अ) अनुसूचित जाती ०८
 - (ब) अनुसूचित जमाती ०३
 - (क) नागरिकांचा मागासवर्ग प्रवर्ग १७
 ३. स्त्रियांसाठी (अनुसूचित जाती, अनुसूचित जमाती व नागरिकांचा मागासवर्ग प्रवर्गाच्या स्त्रियांसाठी राखून ठेवावयाच्या जागा धरून) राखून ठेवावयाच्या एकूण जागा ३१
 ४. उपरोक्त क्र. (३) पैकी वरील क्रमांक (२) मधील (अ), (ब), (क) येथील जागांमध्ये अनुसूचित जाती, अनुसूचित जमाती व नागरिकांचा मागासवर्ग प्रवर्गाच्या स्त्रियांसाठी राखून ठेवावयाच्या जागांची संख्या खालीलप्रमाणे राहिल.
 - (अ) अनुसूचित जाती ०४
 - (ब) अनुसूचित जमाती ०२
 - (क) नागरिकांचा मागासवर्ग प्रवर्ग ०९
 ५. सर्वसाधारण स्त्रियांसाठी राखून ठेवावयाच्या जागांची संख्या १६
- २) त्याअर्थी, आता राज्य निवडणूक आयुक्त, महाराष्ट्र यांच्याकडील अधिसूचना क्रमांक रानिआ/जिपपंस/२०१६/प्र.क्र.१६/का.७ दिनांक १८/०८/२०१६ अन्वये प्रदान केलेल्या अधिकारांचा वापर करून महाराष्ट्र जिल्हा परिषदा व पंचायत समित्या अधिनियम, १९९६ (सन १९६२ च्या महाराष्ट्र अधिनियम, ५) चा कलम १२ चा पोटकलम (१) खाली मी निधी पांडेय औरंगाबाद जिल्ह्याची जिल्हाधिकारी याद्वारे उक्त जिल्हा परिषद क्षेत्र जितक्या निवडणूक विभागात विभागण्यात येईल त्या निवडणूक विभागांची संख्या व व्याप्ती या आदेशाच्या अनुसूचीमध्ये दर्शविल्याप्रमाणे निश्चित करित असून, ज्या निवडणूक विभागांमध्ये अनुसूचित जाती, अनुसूचित जमाती व नागरिकांचा मागासवर्ग प्रवर्ग यांच्यासाठी व स्त्रियांसाठी (अनुसूचित जाती, अनुसूचित जमाती व नागरिकांचा मागासवर्ग प्रवर्गाच्या स्त्रियांसह) जागा राखून ठेवण्यात येतील, ते निवडणूक विभाग निर्दिष्ट करित आहे.
- ३) या आदेशाच्या तारखेच्या निकट नंतरच्या पुढील सार्वत्रिक निवडणुकीच्या प्रयोजनार्थ हा आदेश अंमलात येईल.



जिल्हा परिषद / पंचायत समिती सार्वत्रिक निवडणूका-२०१७ करिता जिल्हा परिषद निवडणूक

विभागाची आरक्षण अनुसूची

तालुक्याचे नाव	निवडणूक विभागाचे (गट) नाव व क्रमांक	निर्वाचक गणाचे नाव व क्रमांक	प्रदेशाची व्याप्ती		अनुसूधीत जाती/ अनुसूचीत जमाती/ नागरिकांचा मागास प्रवर्ग/ स्त्रीयांकरिता राखीव जागा
			अ) खालील ग्रामपंचायतीच्या मर्यादित समाविष्ट असलेले क्षेत्र	ब) खालील गावांच्या मर्यादित असलेले क्षेत्र	
सोयगांव	१-फर्दापुर	१-फर्दापुर गण	फर्दापुर, फर्दापुर तांडा	फर्दापुर	नागरिकांचा मागास प्रवर्ग
				चौडेश्वर	
			पळासखेडा	पळासखेडा	
			वरखेडी खु	वरखेडी खु	
				ठाणा	
			वरखेडी बु	वरखेडी बु	
		२-सावळदबारा गण	सावळदबारा	सावळदबारा	
			टिटवी	टिटवी	
				पळासखेडा	
			देव्हारी	देव्हारी	
			डाभा	डाभा	
			पिंपळवाडी	पिंपळवाडी	
				महालक्ष्मी	
			घानेगांव	घानेगांव	
				घानेगांव तांडा	
				मुर्ती	
				अनाड (निर्जन)	
			नांदातांडा	नांदातांडा	
				नांदागांव	
			मोलखेडा	मोलखेडा	
				हिवरी	
				वाकद (निर्जन)	
			जवळा	जवळा	
				रवळा	
जामटी		जामटी			
		पिंपळा			
		मालखेडा (निर्जन)			
		राक्सा (निर्जन)			
		हिगणा (निर्जन)			



तालुक्याचे नाव	निवडणूक विभागाचे (गट) नाव व क्रमांक	निर्वाचक गणाचे नाव व क्रमांक	प्रदेशाची व्याप्ती		अनुसूचीत जाती/ अनुसूचीत जमाती/ नागरिकांचा मागास प्रवर्ग/ स्त्रीयांकरिता राखीव जागा		
			अ) खालील ग्रामपंचायतिच्या मर्यादेत समाविष्ट असलेले क्षेत्र	ब) खालील गावांच्या मर्यादेत असलेले क्षेत्र			
सोयगांव	०३. आमखेडा		आमखेडा	आमखेडा	नागरिकांचा मागास प्रवर्ग (स्त्री)		
			गलवाडा	गलवाडा सो वेताळवाडी			
			कंकराळा	कंकराळा रावेरी			
			माळेगांव	माळेगांव पिंप्री			
			जंगलातांडा	जंगलातांडा			
			जरंडी	जरंडी धिगापुर			
			सावरखेडा	सावरखेडा लेणापुर			
			निंबायती	रामपुरा			
			०४. निंबायती			निंबायती	निंबायती
						बहुलखेडा	बहुलखेडा
						कवली	कवली
						निमखेडी	निमखेडी तिखी उमरविहीरे
							घोसला
						नांदगांव	नांदगांव नांदगांव तांडा
			तिडका	तिडका			
			जंगलीकोटा	जंगलीकोटा			
			वाकडी	वाकडी अंजोळा (निर्जन)			
			पोहरी	पोहरी खु पोहरी बु			



तालुक्याचे नाव	नियडणूक विभागाचे (गट) नाव व क्रमांक	निर्वाचक गणाचे नाव व क्रमांक	प्रदेशाची व्याप्ती		अनुसूचीत जाती/ अनुसूचीत जमाती/ नागरिकांचा मागास प्रवर्ग/ स्त्रीयांकरिता राखीव जागा
			अ) खालील ग्रामपंचायतिच्या मर्यादित समाविष्ट असलेले क्षेत्र	ब) खालील गावांच्या मर्यादित असलेले क्षेत्र	
सोयगांव	०३. गोंदेगाव	०५. गोंदेगांव	गोंदेगांव	गोंदेगांव	नागरिकांचा मागास प्रवर्ग (स्त्री)
			निंभोरा	निंभोरा	
				गलवाडा ६	
				म्हशिकोठा	
			तितुर	तितुर	
				मुखेड	
			वडगांव तिगजी	वडगांव तिगजी	
			हनुमंतखेडा	हनुमंतखेडा	
			मोहळाई	मोहळाई	
				पिंप्री अंतुर	
		निमखेडी (बनोटी) (निर्जन)			
		शिंदोळ	शिंदोळ		
		उप्पलखेडा	उप्पलखेडा अंतुर		
			उप्पलखेडा सुतांडा		
		०६. बनोटी	बनोटी	बनोटी	
				नायगांव	
				बनोटी तांडा	
			वरठाण	वरठाण	
			पळाशी	पळाशी	
			किन्ही	किन्ही	
दस्तापुर	दस्तापुर				
	काळदरी				
वाडी सुतांडा	वाडी सुतांडा				
वनगांव	वनगांव				
	घोरकुंड				



तालुक्याचे नाव	निवडणूक विभागाचे (गट) नाव व क्रमांक	निर्वाचक गणाचे नाव व क्रमांक	प्रदेशाची व्याप्ती		अनुसूचित जाती/ अनुसूचित जमाती/ नागरिकांचा मागास प्रवर्ग/ स्त्रीयांकरिता राखीव जागा
			अ) खालील ग्रामपंचायतीच्या मर्यादेत समाविष्ट असलेले क्षेत्र	ब) खालील गावांच्या मर्यादेत असलेले क्षेत्र	
सिल्लोड	अजिंठा ०४	अजिंठा ०७	अजिंठा	अजिंठा	नागरिकांचा मागास प्रवर्ग
				अंधारी	
			अनाड	अनाड	
			मुखपाठ	मुखपाठ	
			बाळापुर	बाळापुर	
		हळदा ०८	हळदा	हळदा	
				डकला	
			वसई	वसई	
			गोळेगाव बु	गोळेगाव बु	
				काजीपुर	
			गोळेगाव खु	गोळेगाव खु	
				पानस	
	खंडाळा	खंडाळा			
	जळकी वसई	जळकी वसई			
	बोदवड	बोदवड			
	पिंपळदरी	पिंपळदरी			
	सराटी	सराटी			
	सिल्लोड	शिवना ०५	शिवना ०९	शिवना	
आमसरी				आमसरी	
वाघेरा				वाघेरा	
				नाटवी	
पानवडोद बु १०			पानवडोद बु	पानवडोद बु	
			पानवडोद खु	पानवडोद खु	
		धोत्रा	धोत्रा		
		डिग्रस	डिग्रस		
		खुपटा	खुपटा		
		जळकी बाजार	जळकी बाजार		
मादणी		मादणी / वडाळी			



तालुक्याचे नाव	निवडणूक विभागाचे (गट) नाव व क्रमांक	निर्वाचक गणाचे नाव व क्रमांक	प्रदेशाची व्याप्ती		अनुसूचीत जाती/ अनुसूचीत जमाती/ नागरिकांचा मागास प्रवर्ग/ स्त्रीयांकरिता राखीव जागा
			अ) खालील ग्रामपंचायतिच्या मर्यादेत समाविष्ट असलेले क्षेत्र	ब) खालील गावांच्या मर्यादेत असलेले क्षेत्र	
सिल्लोड	उंडणगाव ०६	उंडणगाव ११	उंडणगाव	उंडणगाव	सर्वसाधारण (स्त्री)
			खुल्लोड	खुल्लोड	
				विरगाव	
			घटांब्री	घटांब्री	
			पांगरी	पांगरी	
				जनासी	
		नानेगाव	नानेगाव		
		अंभई १२	अंभई	अंभई	
			पिंपळगाव घाट	पिंपळगाव घाट	
				शेखपुर	
			सिरसाळा	सिरसाळा	
			सिरसाळा तांडा	सिरसाळा तांडा	
			केळगाव	केळगाव	
				को-हाळा	
				आधारवाडी	
			नानेगाव	जंजाळा	
			रेलगाव	रेलगाव	



तालुक्याचे नाव	निवडणूक विभागाचे (गट) नाव व क्रमांक	निर्वाचक गणाचे नाव व क्रमांक	प्रदेशाची व्याप्ती		अनुसूचित जाती/ अनुसूचित जमाती/ नागरिकांचा मागास प्रवर्ग/ स्त्रीयांकरिता राखीव जागा
			अ) खालील ग्रामपंचायतीच्या मर्यादित समाविष्ट असलेले क्षेत्र	ब) खालील गावांच्या मर्यादित असलेले क्षेत्र	
सिल्लोड	घाटनांद्रा ०७	घाटनांद्रा १३	पाटनांद्रा	घाटनांद्रा	सर्वसाधारण (स्त्री)
			धारला	धारला	
			चारनेर	चारनेर	
				चारनेर वाडी	
			धावडा	धावडा	
			जांभई	जांभई	
		आमठाणा १४	आमठाणा	आमठाणा	
			धावडा	धिचवन	
			देऊळगाव बाजार	देऊळगाव बाजार	
				देऊळगाव वाडी	
				गोकुळपुरा	
			पेंडगाव	पेंडगाव	
			जळकी घाट	जळकी घाट	
				बोजगाव	
			तळणी	तळणी	
			शिंदेफळ	शिंदेफळ	
			कोटनांद्रा	कोटनांद्रा	



तालुक्याचे नाव	निवडणूक विभागाचे (गट) नाव व क्रमांक	निर्वाचक गणाचे नाव व क्रमांक	प्रदेशाची व्याप्ती		अनुसूचीत जाती/ अनुसूचीत जमाती/ नागरिकांचा मागास प्रवर्ग/ स्त्रीयांकरिता राखीव जागा		
			अ) खालील ग्रामपंचायतिच्या मर्यादेत समाविष्ट असलेले क्षेत्र	ब) खालील गावांच्या मर्यादेत असलेले क्षेत्र			
सिल्लोड	पालोद ०८	पालोद १५	पालोद	पालोद	अनुसूचित जाती (स्त्री)		
			अन्वी	अन्वी			
			डोंगरगाव	डोंगरगाव			
			दहिगाव	दहिगाव			
			आसडी	आसडी			
		हट्टी १६	हट्टी	हट्टी			
				मोहाळ			
			रहीमाबाद	रहीमाबाद			
			मांडणा	मांडणा			
			लिहाखेडी	लिहाखेडी			
			खेडीलिहा	खेडीलिहा			
			सारोळा	सारोळा			
		भराडी ०९	भराडी १७	भराडी		भराडी	सर्वसाधारण
						कुतुबपुरा	
				वडोदचाथा		वडोदचाथा	
				वडाळा		वडाळा	
				चांदापूर		चांदापूर	
सासूरवाडा	सासूरवाडा						
वांगी खु	वांगी खु						
वांगी बु	वांगी बु						
केन्हाळा १८	केन्हाळा		केन्हाळा				
	धानोरा		वांजोळा				
		धानोरा					
	मोढा खु	मोढा खु					
	मगरूळ	मगरूळ					
	मोढा बु	मोढा बु					



तालुक्याचे नाव	निवडणूक विभागाचे (गट) नाव व क्रमांक	निर्वाचक गणाचे नाव व क्रमांक	प्रदेशाची व्याप्ती		अनुसूचित जाती/ अनुसूचित जमाती/ नागरिकांचा मागास प्रवर्ग/ स्त्रीयांकरिता राखीव जागा	
			अ) खालील ग्रामपंचायतीच्या मर्यादेत समाविष्ट असलेले क्षेत्र	ब) खालील गावांच्या मर्यादेत असलेले क्षेत्र		
सिल्लोड	अंधारी १०	अंधारी १९	अंधारी	अंधारी	सर्वसाधारण	
			लोनवाडी	लोनवाडी		
			मांडगाव	मांडगाव		
			उपळी	उपळी		
			म्हसला बु	म्हसला बु		
			म्हसला खु	म्हसला खु		
			टाकळी खु	टाकळी खु		
			खातखेडा	खातखेडा घोंडखेडा		
		बोरगाव सारवणी २०	बोरगाव सारवणी	बोरगाव सारवणी		बोरगाव सारवणी
						सोनप्पा वाडी
						बोरगाव वाडी
			बोरगाव बाजार	बोरगाव बाजार		
			कासोद	कासोद		कासोद
						धामणी
			पिरोळा	पिरोळा		पिरोळा
						डोईफोडा
			सावखेडा बु	सावखेडा बु		सावखेडा बु
						सावखेडा खु
			दिडगाव	दिडगाव		
			सिसारखेडा	सिसारखेडा		



तालुक्याचे नाव	निवडणूक विभागाचे (गट) नाव व क्रमांक	निर्वाचक गणाचे नाव व क्रमांक	प्रदेशाची व्याप्ती		अनुसूचीत जाती/ अनुसूचीत जमाती/ नागरिकांचा मागास प्रवर्ग/ स्त्रीयांकरिता राखीव जागा
			अ) खालील ग्रामपंचायतिच्या मर्यादित समाविष्ट असलेले क्षेत्र	ब) खालील गावांच्या मर्यादित असलेले क्षेत्र	
सिल्लोड	भवन ११	भवन २१	भवन	भवन	सर्वसाधारण (स्त्री)
			बाभूळगाव	बाभूळगाव	
			चिचखेडा	चिचखेडा	
			बनकीन्होळा	बनकीन्होळा	
			पिंप्री	पिंप्री	
			वरखेडी	वरखेडी	
				भायगाव	
			पळशी	पळशी	
			गेवराई सेमी	गेवराई सेमी	
		वरुड खु	वरुड खु		
		निल्लोड २२	निल्लोड	निल्लोड	
			बोरगाव कासारी	बोरगाव कासारी	
			गव्हाली तांडा	गव्हाली तांडा	
			गव्हाली	गव्हाली	
			तलवाडा	तलवाडा	
			टाकळी जिवरग	टाकळी जिवरग	
			कायगाव	कायगाव	
			पिंपळगाव पेठ	पिंपळगाव पेठ	



तालुक्याचे नाव	निवडणूक विभागाचे (गट) नाव व क्रमांक	निर्वाचक गणाचे नाव व क्रमांक	प्रदेशाची व्याप्ती		अनुसूचित जाती/ अनुसूचित जमाती/ नागरिकांचा मागास प्रवर्ग/ स्त्रीयांकरिता राखीव जागा
			अ) खालील ग्रामपंचायतीच्या मर्यादित समाविष्ट असलेले क्षेत्र	ब) खालील गावांच्या मर्यादित असलेले क्षेत्र	
कन्नड	१२ नागद	२३ नागद	नागद	नागद	नागरिकांचा मागास प्रवर्ग (स्त्री)
			पांगरातांडा/रामपुरा	पांगरा तांडा/रामपुरा	
			पांगरा	पांगरा	
			बोरमली तांडा	बोरमली तांडा	
			बोरमली	बोरमली	
			वंजारा तांडा	वंजारा तांडा	
			प्रेमनगर	प्रेमनगर	
			सोनवाडी	सोनवाडी	
			कोंडबारी	कोंडबारी	
			वडगाव	वडगाव जा	
			बेलखेडा	बेलखेडा	
			बेलखेडा तांडा	बेलखेडा तांडा	
			हरसवाडी	हरसवाडी	
			लोन्झा निर्जन	लोन्झा निर्जन	
			नागद तांडा	नागद तांडा	
			भोपेवाडी	भोपेवाडी	
			सायगव्हान	सायगव्हान	
			शिवतांडा	शिवतांडा	
			हसनाबाद	हसनाबाद	
			भिलदारी नागद	भिलदारी नागद	
हिवरखेडा गौ	हिवरखेडा गौ				
गौताळा	गौताळा				
हिवरखेडा तांडा	हिवरखेडा तांडा				
रामपूरवाडी	रामपूरवाडी				
पुराणवाडी/मेहूण	पुराणवाडी/मेहूण				




तालुक्याचे नाव	निवडणूक विभागाचे (गट) नाव व क्रमांक	निर्वाचक गणाचे नाव व क्रमांक	प्रदेशाची व्याप्ती		अनुसूचित जाती/अनुसूचित जमाती/नागरिकांचा मागास प्रवर्ग/स्त्रीयांकरिता राखीव जागा
			अ) खालील ग्रामपंचायतीच्या मर्यादित समाविष्ट असलेले क्षेत्र	ब) खालील गावांच्या मर्यादित असलेले क्षेत्र	
कन्नड	१३ करंजखेडा	२५ करंजखेडा	करंजखेडा जा	करंजखेडा जा	अनु. जमाती
			करंजखेडा खा	करंजखेडा खा	
			महादुखोरा	महादुखोरा	
			पाबळवाडी	पाबळवाडी	
			करंजखेडा नवीन वसाहत	करंजखेडा नवीन वसाहत	
			तलाववाडी	तलाववाडी	
			शिपघाट	शिपघाट	
			हिवरावाडी	हिवरावाडी	
			चिमनापुर	चिमनापुर	
			चिमनापुर वाडी	चिमनापुर वाडी	
			खोलापूर	खोलापूर	
			नागापूर	नागापूर	
			आंबेगाव खु.	आंबेगाव खु.	
			उंबरखेडा	उंबरखेडा	
			आदर्श वसाहत/सातकुंड	आदर्श वसाहत/सातकुंड	
			उंबरखेडा तांडा	उंबरखेडा तांडा	
			सावरगाव	सावरगाव	
		२६ घाटशेंद्रा	घाटशेंद्रा	घाटशेंद्रा	
			धामणी खु	धामणी खु	
			आंबेगाव बु	आंबेगाव बु	
			वडोद	वडोद	
			नेवपूर जा	नेवपूर जा	
			नेवपूर खा	नेवपूर खा	
			रेउळगाव	रेउळगाव	
			रोजवेपूर	रोजवेपूर	
			गणेशपूर	गणेशपूर	
			गणेशपूर वाडी	गणेशपूर वाडी	
बालखेडा	बालखेडा				



तालुक्याचे नाव	निवडणूक विभागाचे (गट) नाव व क्रमांक	निर्वाचक गणाचे नाव व क्रमांक	प्रदेशाची व्याप्ती		अनुसूचित जाती/ अनुसूचित जमाती/ नागरिकांचा मागास प्रवर्ग/ स्त्रीयांकरिता राखीव जागा	
			अ) खालील ग्रामपंचायतिच्या मर्यादित समाविष्ट असलेले क्षेत्र	ब) खालील गावांच्या मर्यादित असलेले क्षेत्र		
कन्नड			कोळंबी मं	कोळंबी मं	सर्वसाधारण	
			माळेगाव	माळेगाव		
			तळनेर	तळनेर		
			दुधमाळ	दुधमाळ		
			वाकी ज	वाकी ज		
			वाकी क	वाकी क		
			टाकळी अ	टाकळी अ		
			२७ चिंचोली लिं	चिंचोली लिं		चिंचोली लिं
				लोहगाव		लोहगाव
				बरकातपूर		बरकातपूर
				रायगाव		रायगाव
				वाकद		वाकद
	जामडी ज	जामडी ज				
	शेलगाव खा	शेलगाव खा				
	शेलगाव जा	शेलगाव जा				
	दहीगाव	दहीगाव				
	२८ नाचनवेल	नाचनवेल		नाचनवेल		
		कोपरवेल		कोपरवेल		
		दिगाव		दिगाव		
		खेडी	खेडी			
		आडगाव पि	आडगाव पि			
		आमदाबाद	आमदाबाद			
		मोहाडी	मोहाडी			
		जवखेडा	जवखेडा खु			
टाकळी बु		टाकळी बु				
सारोळा		सारोळा				
डोंगरगाव		डोंगरगाव				
मोहरा		मोहरा				
जवखेडा बु	जवखेडा बु					



तालुक्याचे नाव	निवडणूक विभागाचे (गट) नाव व क्रमांक	निर्वाचक गणाचे नाव व क्रमांक	प्रदेशाची व्याप्ती		अनुसूचित जाती/ अनुसूचित जमाती/ नागरिकांचा मागास प्रवर्ग/ स्त्रीयांकरिता राखीव जागा
			अ) खालील ग्रामपंचायतीच्या मर्यादित समाविष्ट असलेले क्षेत्र	ब) खालील गावांच्या मर्यादित असलेले क्षेत्र	
कन्नड	१५ पिशोर	२९ पिशोर	पिशोर	पिशोर	सर्वसाधारण (स्त्री)
			शफेपूर	शफेपूर	
			दिगर	दिगर	
			खडकी नि	खडकी नि	
			दाघळखेडा	दाघळखेडा	
			मोहद्री	मोहद्री	
			नादरपूर	नादरपूर	
		३० निभोरा	निभोरा	निभोरा	
			पळशी बु	पळशी बु	
			देवपुळ	देवपुळ	
			पळशी खु	पळशी खु	
			खातखेडा	खातखेडा	
			साखरवेल	साखरवेल	
			वासडी	वासडी	
			मेहेगाव	मेहेगाव	
			हस्ता	हस्ता	
			रामनगर	रामनगर	
			तपोवन	तपोवन	



तालुक्याचे नाव	निवडणूक विभागाचे (गट) नाव व क्रमांक	निर्वाचक गणाचे नाव व क्रमांक	प्रदेशाची व्याप्ती		अनुसूचित जाती/ अनुसूचित जमाती/ नागरिकांचा मागास प्रवर्ग/ स्त्रीयांकरिता राखीव जागा
			अ) खालील ग्रामपंचायतिच्या मर्यादित समाविष्ट असलेले क्षेत्र	ब) खालील गावांच्या मर्यादित असलेले क्षेत्र	
कन्नड	१६ कुंजखेडा	३१ कुंजखेडा	कुंजखेडा	कुंजखेडा	नागरिकांचा मागास प्रवर्ग
			ब्राम्हणी	ब्राम्हणी	
			रिठ्ठी	रीठ्ठी	
			मोहर्डा	मोहर्डा	
			कोळसवाडी	कोळसवाडी	
			नरसिंगपूर	नरसिंगपूर	
			बहिरगाव	बहिरगाव	
			मालपुर	मालपुर	
			दाभाडी	दाभाडी	
			हिवरखेडा ना	हिवरखेडा ना	
			नादगीरवाडी	नादगीरवाडी	
			भोकनगाव	भोकनगाव	
			जामडी निर्जन	जामडी निर्जन	
			३२ चिकलठाण	चिकलठाण	
		वडाळी		वडाळी	
		जैतखेडा तांडा		जैतखेडा तांडा	
		जैतखेडा		जैतखेडा	
		माळेगाव ठो		माळेगाव ठो	
		साळेगाव		साळेगाव	
		माळेगाव लो		माळेगाव लो	
		भारंबा		भारंबा	
		भारंबावाडी		भारंबावाडी	
		भारंबा तांडा		भारंबा तांडा	
		भिलदारी पी		भिलदारी पी	
		शफियाबाद		शफियाबाद	
		पिंपरखेडा	पिंपरखेडा		
गौरप्रिपी	गौरप्रिपी				
कोळंबी मं	कोळंबी मं				



तालुक्याचे नाव	निवडणूक विभागाचे (गट) नाव व क्रमांक	निर्वाचक गणाचे नाव व क्रमांक	प्रदेशाची व्याप्ती		अनुसूचित जाती/ अनुसूचित जमाती/ नागरिकांघा मागास प्रवर्ग/ स्त्रीयांकरिता राखीव जागा
			अ) खालील ग्रामपंचायतिच्या मर्यादित समाविष्ट असलेले क्षेत्र	ब) खालील गावांच्या मर्यादित असलेले क्षेत्र	
कन्नड	१७ हतनूर	३३ हतनूर	हतनूर	हतनूर	सर्वसाधारण
			डोणगाव	डोणगाव	
			विठ्ठलपूर	विठ्ठलपूर	
			टापरगाव	टापरगाव	
			रुईखेडा	रुईखेडा	
			शिवराई	शिवराई	
			रेल	रेल	
			विद्युत कॉलनी	विद्युत कॉलनी	
			स.सा.का.कन्नड	स.सा.का.कन्नड	
			शामतांडा	शामतांडा	
			नावडी	नावडी	
			निमडोंगरी	निमडोंगरी	
			ठाकूरवाडी	ठाकूरवाडी	
			घुसुर	घुसुर	
			घुसुर तांडा	घुसुरतांडा	
		ठाकरवाडी	ठाकरवाडी		
		३४ चापानेर	चापानेर	चापानेर	
			चापानेर तांडा	चापानेर तांडा	
			चिंचखेडा खु	चिंचखेडा खु	
			गुदमा	गुदमा	
			बोलटेक	बोलटेक	
			आटेगाव	आटेगाव	
			खेडा	खेडा	
			जळगाव घाट	जळगाव घाट	
			पळसगाव	पळसगाव	
			सिरसगाव	सिरसगाव	
			शिरजापूर	शिरजापूर	
शिरजापूर तांडा	शिरजापूर तांडा				



तालुक्याचे नाव	निवडणूक विभागाचे (गट) नाव व क्रमांक	निर्वाचक गणाचे नाव व क्रमांक	प्रदेशाची व्याप्ती		अनुसूचीत जाती/ अनुसूचीत जमाती/ नागरिकांचा मागास प्रवर्ग/ स्त्रीयांकरिता राखीव जागा
			अ) खालील ग्रामपंचायतिच्या मर्यादित समाविष्ट असलेले क्षेत्र	ब) खालील गावांच्या मर्यादित असलेले क्षेत्र	
कन्नड	१८ जेहूर	३५ जेहूर	बनशेंद्रा	बनशेंद्रा	नागरिकांचा मागास प्रवर्ग
			जवळी खु	जवळी खु	
			जवळी बु	जवळी बु	
			जेहूर	जेहूर	
			जेहूर तांडा	जेहूर तांडा	
			ठाकूरवाडी	ठाकूरवाडी	
			आडगाव जे	आडगाव जे	
			तांदुळवाडी	तांदुळवाडी	
			मुगसापूर	मुगसापूर	
			चिवळी	चिवळी	
			आंबा	आंबा	
			आबा तांडा	आबा तांडा	
			आबाला	आबाला	
			वडनेर	वडनेर	
			वडनेर	वडनेर	
		तवल्यागड तांडा	तवल्यागड तांडा		
		आश्रम	आश्रम		
		कळकी	कळकी		
		ठाकूरवाडी	ठाकूरवाडी		
		कोळवाडी	कोळवाडी		
		लहान तांडा	लहान तांडा		
ठाकूरवाडी	ठाकूरवाडी				
जामडी घाट	जामडी घाट				
जामडी वन	जामडी वन				
औराळा	औराळा				
औराळी	औराळी				
धनगरवाडी	धनगरवाडी				
हसनखेडा	हसनखेडा				



तालुक्याचे नाव	निवडणूक विभागाचे (गट) नाव व क्रमांक	निर्वाचक गणाचे नाव व क्रमांक	प्रदेशाची व्याप्ती		अनुसूचित जाती/ अनुसूचित जमाती/ नागरिकांचा मागास प्रवर्ग/ स्त्रीयांकरीता राखीव जागा
			अ) खालील ग्रामपंचायतिच्या मर्यादित समाविष्ट असलेले क्षेत्र	ब) खालील गावांच्या मर्यादित असलेले क्षेत्र	
		३६ औराळा	कावीटखेडा	कावीटखेडा	
			विटा	विटा	
			गव्हाळी	गव्हाळी	
			गव्हाळी तांडा	गव्हाळी तांडा	
			खामगाव	खामगाव	
			कानडगाव	कानडगाव	
			निपाणी	निपाणी	
			सहानगाव	सहानगाव	
			रोहिला खु	रोहिला खु	
			शिरोडी	शिरोडी	
			बिबखेडा	बिबखेडा	
			पेडकवाडी	पेडकवाडी	
			चिचखेडा बु	चिचखेडा बु	
			चिचखेडा तांडा	चिचखेडा तांडा	
			सीतानाई तांडा	सीतानाईक तांडा	
		कोळवाडी तांडा	कोळवाडी तांडा		



तालुक्याचे नाव	निवडणूक विभागाचे (गट) नाव व क्रमांक	निर्वाचक गणाचे नाव व क्रमांक	प्रदेशाची व्याप्ती		अनुसूचीत जाती/ अनुसूचीत जमाती/ नागरिकांचा मागास प्रवर्ग/ स्त्रीयांकरिता राखीव जागा
			अ) खालील ग्रामपंचायतीच्या मर्यादेत समाविष्ट असलेले क्षेत्र	ब) खालील गावांच्या मर्यादेत असलेले क्षेत्र	
कन्नड	१९ देवगाव रं.	३७ देवगाव रं	देवगाव रं	देवगाव रं	सर्वसाधारण
			देवळी	देवळी	
			विटखेडा	विटखेडा	
			कानडगाव वे	कानडगाव वे	
			माटेगाव	माटेगाव	
			चाभारवाडी	चाभारवाडी	
			देवळांना	देवळांना	
			कादरपूर	कादरपूर	
			देवगुडी	देवगुडी	
			लामनगाव	लामनगाव	
			धारणखेडा	धारणखेडा	
		३८ तांडपिंपळगाव	तांडपिंपळगाव	तांडपिंपळगाव	
			शेवता	शेवता	
			बोरसर बु	बोरसर बु	
			बोरसर खु	बोरसर खु	
			लव्हाळी	लव्हाळी	
			टाकळी ल	टाकळी ल	
			वैसपूर	वैसपूर	
			गोंडेगाव	गोंडेगाव	
			देभेगाव	देभेगाव	
			आलापूर	आलापूर	
			केसापूर	केसापूर	
			अंतापूर	अंतापूर	
औरंगपुर	औरंगपुर				
जैतापूर	जैतापूर				
पळसखेडा/पळसगाव	पळसखेडा/पळसगाव				
खापरखेडा	खापरखेडा				
सासेगाव	सासेगाव				




तालुक्याचे नाव	निवडणूक विभागाचे (गट) नाव व क्रमांक	निर्वाचक गणाचे नाव व क्रमांक	प्रदेशाची व्याप्ती		अनुसूचित जाती/ अनुसूचित जमाती/ नागरिकांचा मागास प्रवर्ग/ स्त्रीयांकरिता राखीव जागा
			अ) खालील ग्रामपंचायतिच्या मर्यादित समाविष्ट असलेले क्षेत्र	ब) खालील गावांच्या मर्यादित असलेले क्षेत्र	
फुलंब्री	२० बाबरा	३९ बाबरा	बाबरा	बाबरा	सर्वसाधारण
			बोधेगांव बु.	बोधेगांव बु.	
			नायगांव	नायगांव	
			लालवन	लालवन	
			वावना	वावना	
				पाडळी	
			सोनारी बु.	सोनारी बु.	
			विंचोली नकीब	सोनारी खु.	
				विंचोली नकीब	
			निधोना	शहापुर	
		निधोना			
		हिवरा	पोखरी		
			हिवरा		
		कान्हेगांव	कान्हेगांव		
		४० खामगांव	आळंद	आळंद	
			खामगांव	नायगव्हान	
				खामगांव	
			बोधेगांव खु.	बोधेगांव खु.	
			जातवा	जातवा	
	उमरावती		उमरावती		
	ममनाबाद		ममनाबाद		
	विरमगांव	विरमगांव			
	४९ वडोद बाजार	वडोद बाजार	वडोद बाजार		
			वडोद खु.		
			भालगांव		
		शेवता बु.	शेवता बु.		
			शेवता खु.		
	जळगांव मेटे	जळगांव मेटे			



तालुक्याचे नाव	निवडणूक विभागाचे (गट) नाव व क्रमांक	निर्वाचक गणाचे नाव व क्रमांक	प्रदेशाची व्याप्ती		अनुसूचित जाती/ अनुसूचित जमाती/ नागरिकांचा मागास प्रवर्ग/ स्त्रीयांकरिता राखीव जागा
			अ) खालील ग्रामपंचायतिच्या मर्यादित समाविष्ट असलेले क्षेत्र	ब) खालील गावांच्या मर्यादित असलेले क्षेत्र	
फुलंब्री	२१ वडोद बा.		पेंडगांव / आळंद	पेंडगांव / आळंद	सर्वसाधारण
			साताळा पिंप्री	साताळा पिंप्री/	
			बोरगांव अर्ज	बोरगांव अर्ज	
			साताळा बु.	साताळा बु	
				गुमसताळा	
			महाल किन्होळा	महालकिन्होळा	
			कविटखेडा		
		४२ पिरबावडा	पिरबावडा	पिरबावडा	
			रांजनगांव	रांजनगांव	
			गेवराई गुंगी	गेवराई गुंगी	
			गेवराई पायगा	गेवराई पायगा	
			निमखेडा	निमखेडा	
			पाडळी		
		आडगांव खु.	आडगांव खु.		
		शेलगांव खु.	शेलगांव खु.		
		नरला	नरला		
			भावडी		
		टाकळी कोलते	टाकळी कोलते		
		रिधोरा	रिधोरा		
		धानोरा	धानोरा		
	४३ जातेगांव	जातेगांव	जातेगांव		
		लोहगड नांद्रा	लोहगड नांद्रा		
		धामणगांव	धामणगांव		
		दरेगांव दरी	दरेगांव दरी		
पानवाडी		पानवाडी			
मारसावळी		मारसावळी			
गिरसावळी		गिरसावळी			
	बाभुळगांव तरटे				



तालुक्याचे नाव	निवडणूक विभागाचे (गट) नाव व क्रमांक	निर्वाचक गणाचे नाव व क्रमांक	प्रदेशाची व्याप्ती		अनुसूचित जाती/ अनुसूचित जमाती/ नागरिकांचा मागास प्रवर्ग/ स्त्रीयांकरिता राखीव जागा
			अ) खालील ग्रामपंचायतिच्या मर्यादेत समाविष्ट असलेले क्षेत्र	ब) खालील गावांच्या मर्यादेत असलेले क्षेत्र	
फुलंब्री	२२ पाल		सुलतानवाडी	सुलतानवाडी	सर्वसाधारण
				भोयगांव	
			वाघोळा	वाघोळा	
				पोफळा	
			पिंपळगांव गां	पिंपळगांव गां	
		४४ पाल	पाल	पाल	
				मालोद्याची वाडी	
			लहाण्याची वाडी	लहाण्याची वाडी	
			बामुळगांव खु.	बामुळगांव खु.	
			वाघलगांव	वाघलगांव	
			पाथ्री	पाथ्री	
			लेहा ज.	लेहा ज.	
			वाकोद	वाकोद	
			कान्होरी	कान्होरी	
				म्हसला	
		पिंपळगांव देव			
	डोंगरगांव कवाड	डोंगरगांव कवाड			
	४५ वानेगांव	वानेगांव		वानेगांव बु.	सर्वसाधारण (स्त्री)
				वानेगांव खु.	
				रेलगांव	
		शिरोडी बु.	शिरोडी बु.		
		शिरोडी खु.	शिरोडी खु.		
पिंपळगांव वळण		पिंपळगांव वळण			
वारेगांव		वारेगांव			
डोंगरगांव शिव		डोंगरगांव शिव			
आडगांव बु.	आडगांव बु.				
वाहेगांव	वाहेगांव				



तालुक्याचे नाव	निवडणूक विभागाचे (गट) नाव व क्रमांक	निर्वाचक गणाचे नाव व क्रमांक	प्रदेशाची व्याप्ती		अनुसूचित जाती/ अनुसूचित जमाती/ नागरिकांचा मागास प्रवर्ग/ स्त्रीयांकरिता राखीव जागा	
			अ) खालील ग्रामपंचायतिच्या मर्यादेत समाविष्ट असलेले क्षेत्र	ब) खालील गावांच्या मर्यादेत असलेले क्षेत्र		
फुलंब्री	२३ गणोरी	४६ गणोरी	गणोरी	गणोरी		
			मुर्शिदाबाद वाडी	मुर्शिदाबाद वाडी		
			बिल्डा	बिल्डा		
			सांजुळ	सांजुळ		
			चिंचोली बु.	चिंचोली बु.		
			किनगांव	किनगांव		
			शेलगांव	शेलगांव		
	२४ बाजारसावंगी	४७ बाजारसावंगी	बाजारसावंगी	बाजारसावंगी		
				शेखापुरवाडी		
			बोडखा	बोडखा		
				गंधेश्वर		
			दरेगांव	दरेगांव/हनुमंतवाडी		
			पाडळी	पाडळी		
				सोबलगाव		
खुलताबाद	२४ बाजारसावंगी	४८ टाकळी राजेराय	झरी	झरी		
				वडगाव		
			लोणी	लोणी		
				सावखेडा		
				धामणी		
			टाकळी राजेराय	टाकळी राजेराय/ जमालवाडी तांडा		
				अब्दुलपूर		
धामणगाव	धामणगाव/धामणगावतांडा					
	रेल					
	सुलतानाबाद					
	कनकशिळ	कनकशिळ				
		इंदापूर				

सर्वसाधारण



तालुक्याचे नाव	निवडणूक विभागाचे (गट) नाव व क्रमांक	निर्वाचक गणाचे नाव व क्रमांक	प्रदेशाची व्याप्ती		अनुसूचित जाती/ अनुसूचित जमाती/ नागरिकांचा मागास प्रवर्ग/ स्त्रीयांकरिता राखीव जागा			
			अ) खालील ग्रामपंचायतीच्या मर्यादेत समाविष्ट असलेले क्षेत्र	ब) खालील गावांच्या मर्यादेत असलेले क्षेत्र				
खुलताबाद			विरमगाव	विरमगाव				
			कानडगाव	कानडगाव				
				महम्मदपूर				
			म्हैसमाळ	म्हैसमाळ				
				लामणगाव				
			सराई	सराई				
				सालुखेडा				
			तिसगाव तांडा	तिसगाव तांडा				
			२५ गदाना	४९ ताजनापूर		ताजनापूर	ताजनापूर	नागरिकांचा मागास प्रवर्ग
						शेलगाव / जानेफळ	ममुराबाद	
	वडोद बु	वडोद बु						
		वडोद खु						
	येसगाव	येसगाव						
		देवळाना बु						
	देवळाना बु	देवळाना खु						
		खतनापूर						
	सुलतानपूर	सुलतानपूर						
		माटरगाव						
		भांडेगाव						
	खांडीपिंपळगाव	खांडीपिंपळगाव						
		जाफरवाडी						
	५० गदाना				गदाना	गदाना		
				बोरवाडी				
			मडजी	मडजी				
ममनापूर/देवराझरावस्ती								
गोळेगाव			गोळेगाव					
घोडेगाव	घोडेगाव							
	शंकरपूरवाडी							



तालुक्याचे नाव	निवडणूक विभागाचे (गट) नाव व क्रमांक	निर्वाचक गणाचे नाव व क्रमांक	प्रदेशाची व्याप्ती		अनुसूचीत जाती/ अनुसूचीत जमाती/ नागरिकांचा मागास प्रवर्ग/ स्त्रीयांकरिता राखीव जागा		
			अ) खालील ग्रामपंचायतिच्या मर्यादित समाविष्ट असलेले क्षेत्र	ब) खालील गावांच्या मर्यादित असलेले क्षेत्र			
खुलताबाद			खिर्डी	खिर्डी			
			कागजीपुरा	कागजीपुरा			
			सोनखेडा	सोनखेडा			
			मावसाळा	मावसाळा			
			रसुलपुरा	रसुलपुरा			
	२६ वेरूळ	५१ गल्लेबोरगाव	गल्ले बोरगाव	गल्ले बोरगाव	खासपूर	सर्वसाधारण (स्त्री)	
				चिंचोली	चिंचोली		आखातवाडा/ आखातवाडा तांडा
			पिंप्री	पिंप्री			
			निरगुडी बु	निरगुडी बु/ठाकूरवाडी/ बोहलीतांडा	निरगुडी खु		
				पळसगाव	पळसगाव		कौटगाव
				आजमपूर			
			तीसगाव	तीसगाव			
			पळसवाडी	पळसवाडी / पळसवाडी तांडा	शेखापुरी		
				वेरूळ/प्रतापतांडा/ शार्दूलवाडी/वेरूळतांडा			
				तलाववाडी			
		५२ वेरूळ	कसाबखेडा	कसाबखेडा	कसाबखेडा		मलकापूर
					सहजतपूर		
				मंवापूर			



तालुक्याचे नाव	निवडणूक विभागाचे (गट) नाव व क्रमांक	निर्वाचक गणाचे नाव व क्रमांक	प्रदेशाची व्याप्ती		अनुसूचीत जाती/ अनुसूचित जमाती/ नागरिकांचा मागास प्रवर्ग/ स्त्रीयांकरिता राखीव जागा	
			अ) खालील ग्रामपंचायतीच्या मर्यादेत समाविष्ट असलेले क्षेत्र	ब) खालील गावांच्या मर्यादेत असलेले क्षेत्र		
वैजापूर	२७ वाकला	५३ वाकला	सुलीभंजन	सुलीभंजन	अनु. जमाती (स्त्री)	
				नंद्राबाद		
				बागकोट		
			वाकला	वाकला		
			तलवाडा	तलवाडा		
			भादली	भादली		
			चिकटगांव	चिकटगांव		
			लोणी खु	लोणी खु		
			पारळा	पारळा		
			हिलालपुर	हिलालपुर		
				कोरडगांव		
			५४ पोखरी	पोखरी		पोखरी
				भटाणा		भटाणा
				साकेगांव		साकेगांव
				मनेगांव		मनेगांव
				हिंगणी कन्नड		हिंगणी कन्नड
				पिपळगांव खंडाळा		पिपळगांव खंडाळा
				बळेगांव		बळेगांव
				जिरी		जिरी
						मनोली
	कवितखेडा	कवितखेडा				
		बिरोळा				
	अंचलगांव	अंचलगांव				
	सावखेड खं	सावखेड खं				
	नायगव्हाण	नायगव्हाण				
		वळण				
	बाभुळतेल	बाभुळतेल				



तालुक्याचे नाव	नियडणूक विभागाचे (गट) नाव व क्रमांक	निर्वाचक गणाचे नाव व क्रमांक	प्रदेशाची व्याप्ती		अनुसूचीत जाती/ अनुसूचीत जमाती/ नागरिकांचा मागास प्रवर्ग/ स्त्रीयांकरिता राखीव जागा
			अ) खालील ग्रामपंचायतिच्या मर्यादेत समाविष्ट असलेले क्षेत्र	ब) खालील गावांच्या मर्यादेत असलेले क्षेत्र	
वैजापूर	२८ बोरसर	५५ मनुर	मनुर	मनुर	सर्वसाधारण (स्त्री)
			गारज	गारज	
			बामुळखेडा	बामुळखेडा	
				खिडी कन्नड	
			मालेगांव कन्नड	मालेगांव कन्नड	
				सालेगांव	
			भोकरगांव	भोकरगांव	
				बायगाव	
			झोलेगांव	झोलेगांव	
			भायगांव गंगा	भायगांव गंगा	
			लाखणी	लाखणी	
				जांबरखेडा	
			बामुळगांव खुर्द	बामुळगांव खुर्द	
			मांडकी	मांडकी	
		राहेगांव	राहेगांव		
			सोनवाडी		
			राजुरा		
			उंदीरवाडी		
		शिवगांव	शिवगांव		
			पाथ्री		
		५६ बोरसर	बोरसर	बोरसर	
			सुदामवाडी	सुदामवाडी	
			सफियाबादवाडी	सफियाबादवाडी	
			वाघला	वाघला	
			हाजीपुरवाडी	हाजीपुरवाडी	
				तरट्याची वाडी	
			रघुनाथपुरवाडी	रघुनाथपुरवाडी	
			नालेगाव	नालेगाव	
बामुळगाव बु.	बामुळगाव बु				



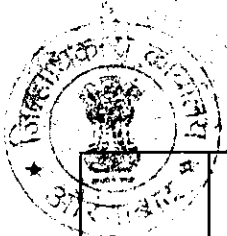
तालुक्याचे नाव	निवडणूक विभागाचे (गट) नाव व क्रमांक	निर्वाचक गणाचे नाव व क्रमांक	प्रदेशाची व्याप्ती		अनुसूचित जाती/ अनुसूचित जमाती/ नागरिकांचा मागास प्रवर्ग/ स्त्रीयांकरिता राखीव जागा			
			अ) खालील ग्रामपंचायतीच्या मर्यादित समाविष्ट असलेले क्षेत्र	ब) खालील गावांच्या मर्यादित असलेले क्षेत्र				
वैजापूर	२९ शिवुर	५७ शिवुर	शिवुर	शिवुर	अनुसूचित जमाती (स्त्री)			
			निमगांव	निमगांव				
				गोंदेगांव				
			पेंडेफळ	पेंडेफळ				
			खरज	खरज				
				तितरखेडा				
		दुणकी	दुणकी					
			दसकुली					
		५८ खंडाळा	खंडाळा	खंडाळा				
			कोल्ही	कोल्ही				
			जानेफळ	जानेफळ				
			आलापुरवाडी	आलापुरवाडी				
		वैजापूर	३० संवदगांव	५९ जरुळ		जरुळ	जरुळ	सर्वसाधारण (स्त्री)
						भायगांव वैजापूर	भायगांव वैजापूर	
चांडगांव	चांडगांव							
पानवी खंडाळा	पानवी खंडाळा							
पानवी खु	पानवी खु							
लाख खंडाळा	लाख खंडाळा							
बिलोणी	बिलोणी							
नाराळा	नाराळा							
वडजी	वडजी							
६० संवदगांव	संवदगांव			संवदगांव				
	परसोडा			परसोडा				
	भिवगांव			भिवगांव				
	भिगी			भिगी				
	पानगव्हाण			पानगव्हाण				
	लोणी बु			लोणी बु				
	आधुर			आधुर				
	रोटेगांव			रोटेगांव				



तालुक्याचे नाव	निवडणूक विभागाचे (गट) नाव व क्रमांक	निर्वाचक गणाचे नाव व क्रमांक	प्रदेशाची व्याप्ती		अनुसूचीत जाती/ अनुसूचीत जमाती/ नागरिकांचा मागास प्रवर्ग/ स्त्रीयांकरिता राखीव जागा
			अ) खालील ग्रामपंचायतीच्या मर्यादेत समाविष्ट असलेले क्षेत्र	ब) खालील गावांच्या मर्यादेत असलेले क्षेत्र	
वैजापूर	३१ लासुरगांव	६१ पालखेड	पालखेड	पालखेड	सर्वसाधारण (स्त्री)
			खिर्डी	खिर्डी	
				हरगोविंदपुर	
			बल्लाळीसागज	बल्लाळीसागज	
			जळगांव	जळगांव	
			शहजतपुर	शहजतपुर	
			हडसपिंपळगांव	हडसपिंपळगांव	
				गोलवाडी	
			गोलवाडी	औरंगपुर	
				मिरकनगर	
		बेंदवाडी	बेंदवाडी		
		शिवराई	शिवराई		
		६२ लासुरगांव	लासुरगांव	लासुरगांव	
			पाशापुर	पाशापुर	
			धोंदलगाव	धोंदलगाव	
			संजरपूरवाडी	संजरपूरवाडी	
			आमनतपुरवाडी	आमनतपुरवाडी	
			करंजगांव	करंजगांव	
			दहेगांव	दहेगांव	
				राहेगव्हाण	
	लखमापुरवाडी				



तालुक्याचे नाव	निवडणूक विभागाचे (गट) नाव व क्रमांक	निर्वाचक गणाचे नाव व क्रमांक	प्रदेशाची व्याप्ती		अनुसूचित जाती/ अनुसूचित जमाती/ नागरिकांचा मागास प्रवर्ग/ स्त्रीयांकरिता राखीव जागा
			अ) खालील ग्रामपंचायतिच्या मर्यादेत समाविष्ट असलेले क्षेत्र	ब) खालील गावांच्या मर्यादेत असलेले क्षेत्र	
वैजापूर	३२ घायगांव	६३ घायगांव	घायगांव	घायगांव	सर्वसाधारण
			वैजापूर ग्रामिण १	वैजापूर ग्रामिण १	
			जांबरगाव	जांबरगाव	
			तिडी	तिडी	
				मकरतपुरवाडी	
			आगरसायगांव	आगरसायगांव	
			कनकसागज	कनकसागज	
			टाकळीसागज	टाकळीसागज	
			माळीसागज	माळीसागज	
			सटाणा	सटाणा	
		६४ लाडगांव	लाडगांव	लाडगांव	
			फकीराबादवाडी	फकीराबादवाडी	
			नगीनापिंपळगांव	नगीनापिंपळगाव	
			डवाळा	डवाळा	
			सुराळा	सुराळा	
			बेलगांव	बेलगांव	
			भग्गाव	भग्गाव	
			नांदगांव	नांदगांव	
			खंबाळा	खंबाळा	
				किरतपुर	
वैजापूर ग्रामिण २	वैजापूर ग्रामिण २				



तालुक्याचे नाव	निवडणूक विभागाचे (गट) नाव व क्रमांक	निर्वाचक गणाचे नाव व क्रमांक	प्रदेशाची व्याप्ती		अनुसूचीत जाती/ अनुसूचीत जमाती/ नागरिकांचा मागास प्रवर्ग/ स्त्रीयांकरिता राखीव जागा
			अ) खालील ग्रामपंचायतिच्या मर्यादित समाविष्ट असलेले क्षेत्र	ब) खालील गावांच्या मर्यादित असलेले क्षेत्र	
वैजापूर	३३ वांजरगांव	६५ वांजरगांव	वांजरगांव	वांजरगांव	सर्वसाधारण
			भालगांव	भालगांव	
			सावडखेडगंगा	सावडखेडगंगा	
			नांदुरढोक	नांदुरढोक	
			बामुळगांवगंगा	बामुळगांवगंगा	
			पुरणगांव	पुरणगांव	
			डोणगांव	डोणगांव	
			बाबतारा	बाबतारा	
			लाखगंगा	लाखगंगा	
			हिंगोणी	हिंगोणी	
			कांगोणी	कांगोणी	
				नारायणपुर	
			भवुर	भवुर	
		गोयगांव	गोयगांव		
		६६ विरगांव	विरगांव	विरगांव	
				मुर्शदपुर	
			हनमंतगांव	हनमंतगांव	
			चोरवाघलगांव	चोरवाघलगांव	
			चिंचडगांव	चिंचडगांव	
			म्हस्की	म्हस्की	
				सिद्धापुरवाडी	
			कापुसवाडगांव	कापुसवाडगांव	
		नादी	नादी		
डाकपिपळगांव	डाकपिपळगांव				




तालुक्याचे नाव	निवडणूक विभागाचे (गट) नाव व क्रमांक	निर्वाचक गणाचे नाव व क्रमांक	प्रदेशाची व्याप्ती		अनुसूचित जाती/ अनुसूचित जमाती/ नागरिकांचा मागास प्रवर्ग/ स्त्रीयांकरिता राखीव जागा
			अ) खालील ग्रामपंचायतीच्या मर्यादेत समाविष्ट असलेले क्षेत्र	ब) खालील गावांच्या मर्यादेत असलेले क्षेत्र	
वैजापूर	३४ महालगांव	६७ महालगांव	महालगांव	महालगांव	सर्वसाधारण
			भगुर	भगुर	
			एकोडीसागज	एकोडीसागज	
			सिरजगांव	सिरजगांव	
			पानवी बु	पानवी बु	
				वक्ती	
		माळीघोगरगांव	माळीघोगरगांव		
		६८ नागमठाण	नागमठाण	नागमठाण	
			अव्वलगांव	अव्वलगांव	
				हमरापुर	
			बाजाठाण	बाजाठाण	
			गाढेपिंपळगांव	गाढेपिंपळगांव	
			टेभी	टेभी	
				कऊटगांव	
			चांदेगांव	चांदेगांव	
			जातेगांव	जातेगांव	
			देवगांव शनि	देवगांव शनि	
		चेंडुफळ	चेंडुफळ		



तालुक्याचे नाव	नियडणूक विभागाचे (गट) नाव व क्रमांक	निर्वाचक गणाचे नाव व क्रमांक	प्रदेशाची व्याप्ती		अनुसूचीत जाती/ अनुसूचीत जमाती/ नागरिकांचा मागास प्रवर्ग/ स्त्रीयांकरिता राखीव जागा
			अ) खालील ग्रामपंचायतिच्या मर्यादित समाविष्ट असलेले क्षेत्र	ब) खालील गावांच्या मर्यादित असलेले क्षेत्र	
गंगापूर	३५ सावंगी	६९ माळीवाडगाव	माळीवाडगाव	माळीवाडगाव	नागरिकांचा मागास प्रवर्ग (स्त्री)
			डोणगाव	डोणगाव	
			धामोरी खु.	धामोरी खु.	
			बाभूळगाव	बाभूळगाव	
				पाडळसा	
			दिनवाडा	दिनवाडा	
				सणव	
				वैरागड	
			रायपूर	रायपूर	
			किन्हळ	किन्हळ	
		देन्हळ			
		पाचपीरवाडी	पाचपीरवाडी		
		वरझडी	वरझडी		
		पिंपळगाव	पिंपळगाव		
			दिवशी		
		७० सावंगी	सावंगी	सावंगी	
				हर्सुल	
				अनंतपूर	
				दायगाव	
			शिरेगाव	शिरेगाव	
खडकनारळा	खडकनारळा				
सुलतानाबाद	सुलतानाबाद				
	आरापूर				



तालुक्याचे नाव	निवडणूक विभागाचे (गट) नाव व क्रमांक	निर्वाचक गणाचे नाव व क्रमांक	प्रदेशाची व्याप्ती		अनुसूचीत जाती/ अनुसूचीत जमाती/ नागरिकांचा मागास प्रवर्ग/ स्त्रीयांकरिता राखीव जागा	
			अ) खालील ग्रामपंचायतिच्या मर्यादित समाविष्ट असलेले क्षेत्र	ब) खालील गावांच्या मर्यादित असलेले क्षेत्र		
गंगापूर	३६ अंबेलोहाळ	७१ आसेगाव	आसेगाव	आसेगाव	अनु. जाती	
				तळेसमान		
			आंबेगाव	आंबेगाव		मुस्तफाबाद
						खोजेवाडी
						हैबतपूर
						जांभाळा
			जांभाळा			गिरनेरा
						पेकळवाडी
						टाकळी
			टाकळी			टाकळीवाडी
						इस्माईलपूर
						फतियाबाद
			फतियाबाद	फतियाबाद		
			शहापूर बंजर	शहापूर बंजर		
			घानेगाव	घानेगाव		
				नारायणपूर खु.		
			रांजणगाव शे. पू.	रांजणगाव शे. पू. ४		
		७२ आंबेलोहाळ	आंबेलोहाळ	आंबेलोहाळ		
			वडगाव	वडगाव		वडगाव
						रामपुरी
						टोकी
						बरगीपूर
						इब्राहिमपूर
			शिंदी शिरजगाव	शिंदी शिरजगाव		शिंदी शिरजगाव
	फतूलाबाद					
एकलहरा	एकलहरा		एकलहरा			
			नांदेडा			
	रांजणगाव शे.पू.		रांजणगाव शे.पू. ३			
	घानेगाव		विटावा			



तालुक्याचे नाव	निवडणूक विभागाचे (गट) नाव व क्रमांक	निर्वाचक गणाचे नाव व क्रमांक	प्रदेशाची व्याप्ती		अनुसूचित जाती/ अनुसूचित जमाती/ नागरिकांचा मागास प्रवर्ग/ स्त्रीयांकरिता राखीव जागा
			अ) खालील ग्रामपंचायतीच्या मर्यादित समाविष्ट असलेले क्षेत्र	ब) खालील गावांच्या मर्यादित असलेले क्षेत्र	
मंगापूर	३७ रांजणगाव शें.पू.	७३ रांजणगाव शें.पू.	रांजणगाव शें.पू.	रांजणगाव शें.पू.२	सर्वसाधारण (स्त्री)
				रांजणगाव शें.पू.५	
				रांजणगाव शें.पू.६	
		७४ जोगेश्वरी	जोगेश्वरी	जोगेश्वरी	
				कमळपूर	
				रांजणगाव शें.पू.	
	३८ वाळुज बु.	७५ वाळुज बु.	वाळुज बु.	वाळुज बु.	अनुसूचित जाती
				लिंबेजळगाव	
		७६ लिंबेजळगाव	लिंबेजळगाव	रहिमपूर	
				अब्दूलपूर	
				शिवराई	
				शिवराई	
				नारायणपूर बु.	
				नारायणपूर बु.	
लांझी	लांझी	लांझी			
		हिरापूर			
		पिंपरखेडा			
		पिंपरखेडा			
महमदपूर	महमदपूर	महमदपूर			
		महमदपूर			
वाळुज खु.	वाळुज खु.	वाळुज खु.			
जोगेश्वरी	जोगेश्वरी	नायगाव			



तालुक्याचे नाव	निवडणूक विभागाचे (गट) नाव व क्रमांक	निर्वाचक गणाचे नाव व क्रमांक	प्रदेशाची व्याप्ती		अनुसूचीत जाती/ अनुसूचीत जमाती/ नागरिकांचा मागास प्रवर्ग/ स्त्रीयांकरिता राखीव जागा		
			अ) खालील ग्रामपंचायतिच्या मर्यादेत समाविष्ट असलेले क्षेत्र	ब) खालील गावांच्या मर्यादेत असलेले क्षेत्र			
गंगापूर	३९ तुर्काबाद	७७ तुर्काबाद	तुर्काबाद	तुर्काबाद	सर्वसाधारण (स्त्री)		
			मलकापूर	मलकापूर		शिरोडी	
						राजुरा	
				येसगाव		येसगाव	
			कासोडा	कासोडा			
			जोगेश्वरी	रामराई			
			गाजगाव	गाजगाव		खादगाव	
						देरडा	
			डोमेगाव	बोरगाव			
			७८ घोडेगाव	घोडेगाव		घोडेगाव	
				कणकोरी		कणकोरी	कोळघर
							मालुंजा बु.
		शिरजगाव				शिरजगाव	शरिफपूर
		डोमेगाव		डोमेगाव			
		दिधी		दिधी		काळेगाव	
						नागापूर	
						नरसापूर	
				तांदूळवाडी		तांदूळवाडी	उत्तरवाडी
				बोलठाण			
		भालगाव		भालगाव			
		मालूजां (खु)		संजरपूर			




तालुक्याचे नाव	निवडणूक विभागाचे (गट) नाव व क्रमांक	निर्वाचक गणाचे नाव व क्रमांक	प्रदेशाची व्याप्ती		अनुसूचीत जाती/ अनुसूचीत जमाती/ नागरिकांचा मागास प्रवर्ग/ स्त्रीयांकरिता राखीव जागा
			अ) खालील ग्रामपंचायतीच्या मर्यादित समाविष्ट असलेले क्षेत्र	ब) खालील गावांच्या मर्यादित असलेले क्षेत्र	
गंगापूर	४० शिल्लेगाव	७९ शिल्लेगाव	शिल्लेगाव	शिल्लेगाव	सर्वसाधारण (स्त्री)
				देवळी	
			देवळी	महमदपूर मंजरपूर	
			महेबूबखेडा	महेबूबखेडा	
			गवळीशिवरा	गवळीशिवरा	
			फुलशिवरा	फुलशिवरा	
			प्रतापपूरवाडी	प्रतापपूरवाडी	
			गवळीधानोरा	गवळीधानोरा	
			वसू सायगाव	वसू सायगाव	
				शहा नवाजपूर	
				एकबुर्जी वाघलगाव	
				रांजणगाव पोळ	
			रांजणगाव पोळ	उमरपूर	
				पहाडपूर	
				आपेगाव	
				गोविंदपूर	
		जांभाळा	पोटुळ		
		८० सिद्धनाथ वाडगाव	सिद्धनाथ वाडगाव	सिद्धनाथ वाडगाव	
			शिरेसायगाव	शिरेसायगाव	
				रोटेस्थळ	
				गोपाळवाडी	
			वडाळी	वडाळी	
				मेंढी	
				खोपेश्वर	
			बुट्टेवाडगाव	बुट्टेवाडगाव	
			वजनापूर	वजनापूर	
				शेकटा	
				शहापूर	
			शहापूर	पळसगाव	
				गोळेगाव	
				शिगपूर	
			शंकरपूर	शंकरपूर	
भागाठाण	भागाठाण				
	आगाठाण				
	धिंघखेडा				
झोडेगाव	झोडेगाव				
खडक वाघलगाव	खडक वाघलगाव				



तालुक्याचे नाव	निवडणूक विभागाचे (गट) नाव व क्रमांक	निर्वाचक गणाचे नाव व क्रमांक	प्रदेशाची व्याप्ती		अनुसूचीत जाती/ अनुसूचीत जमाती/ नागरिकांचा मागास प्रवर्ग/ स्त्रीयांकरिता राखीव जागा
			अ) खालील ग्रामपंचायतिच्या मर्यादित समाविष्ट असलेले क्षेत्र	ब) खालील गावांच्या मर्यादित असलेले क्षेत्र	
गंगापूर	४९ नेवरगाव	८९ वाहेगाव	वाहेगाव	वाहेगाव	सर्वसाधारण
			काटेपिंपळगाव	काटेपिंपळगाव	
			अकोली वाडगाव	अकोली वाडगाव	
				अमिनाबाद	
			रांजणगाव नरहरी	रांजणगाव नरहरी	
				पिंप्री	
			वरखेड	वरखेड	
			शिगी	शिगी	
				म्हसा	
				संजराबाद	
		८२ नेवरगाव	नेवरगाव	नेवरगाव	
			हैबतपूर	हैबतपूर	
			अगर कानडगाव	अगर कानडगाव	
			ममदापूर	ममदापूर	
			मांजरी	मांजरी	
				फाजलपूर	
			माहुली	माहुली	
				मनुलापूर	
				सिद्धपूर	
			मुद्देशवाडगाव	मुद्देशवाडगाव	
अलमगिरपूर					
हकीगतपूर					
मालुंजा खु	मालुंजा खु				
	हदियाबाद				



तालुक्याचे नाव	निवडणूक विभागाचे (गट) नाव व क्रमांक	निर्वाचक गणाचे नाव व क्रमांक	प्रदेशाची व्याप्ती		अनुसूचीत जाती/ अनुसूचीत जमाती/ नागरिकांचा मागास प्रवर्ग/ स्त्रीयांकरिता राखीव जागा
			अ) खालील ग्रामपंचायतिच्या मर्यादेत समाविष्ट असलेले क्षेत्र	ब) खालील गावांच्या मर्यादेत असलेले क्षेत्र	
गंगापूर	४२ जामगाव	८३ जामगाव	जामगाव	जामगाव	सर्वसाधारण (स्त्री)
			बगडी	बगडी	
			नबाबपूर	नबाबपूर	
			गणेशवाडी	गणेशवाडी	
			बोलेगाव	बोलेगाव	
				बाळापूर	
				पिंपळवाडी	
			पिंपळवाडी	सय्यदपूर	
				खैरगव्हाण	
				बाबरगाव	
			बाबरगाव	मौजूदाबाद	
				सुरेवाडी	
		भेंडाळा			
		भेंडाळा	अंतापूर		
			सैंदापूर		
			कायगाव	कायगाव	
		८४ कायगाव	लखमापूर	लखमापूर	
			अमळनेर	अमळनेर	
			अगरवाडगाव	अगरवाडगाव	
			गळनिंब	गळनिंब	
			भिवधानोरा	भिवधानोरा	
				त्रिमलपूर	
				गोपाळपूर	
			पुरी	पुरी	
पखोरा	पखोरा				
	हनुमतगाव				
सोलेगाव	सोलेगाव				



तालुक्याचे नाव	निवडणूक विभागाचे (गट) नाव व क्रमांक	निर्वाचक गणाचे नाव व क्रमांक	प्रदेशाची व्याप्ती		अनुसूचीत जाती/ अनुसूचीत जमाती/ नागरिकांचा मागास प्रवर्ग/ स्त्रीयांकरिता राखीव जागा
			अ) खालील ग्रामपंचायतिच्या मर्यादित समाविष्ट असलेले क्षेत्र	ब) खालील गावांच्या मर्यादित असलेले क्षेत्र	
औरंगाबाद	लाडसावंगी ४४	चौका ८७	चौका	चौका	नागरिकांचा मागास प्रवर्ग (स्त्री)
				चौकावाडी	
			आडगाव सरक	आडगाव सरक	
			आंजनडोह	आंजनडोह	
			नायगव्हान	नायगव्हान	
			डोनवाडा	डोनवाडा	
				बोरवाडी	
				बोरवाडी तांडा	
			लामकाना	लामकाना	
			खामखेडा	खामखेडा	
				धोंडखेडा	
			मोरहिरा	मोरहिरा	
		लिंगदरी	लिंगदरी		
		साताळा	साताळा		
			कनकोरा		
			सारोळा		
		लाडसावंगी ८८	लाडसावंगी	लाडसावंगी	
				भोगलवाडी	
			पिंपळखुटा	पिंपळखुटा	
				कांचनापूर	
			सय्यदपूर	सय्यदपूर	
				औरंगपूर	
			चारठा	चारठा	
			शेलूद	शेलूद	
मुर्शदपूर					
मुरुमखेडा	मुरुमखेडा				
हातमाळी	हातमाळी				
	रुस्तमपूर				



तालुक्याचे नाव	निवडणूक विभागाचे (गट) नाव व क्रमांक	निर्वाचक गणाचे नाव व क्रमांक	प्रदेशाची व्याप्ती		अनुसूचित जाती/ अनुसूचित जमाती/ नागरिकांचा मागास प्रवर्ग/ स्त्रीयांकरिता राखीव जागा
			अ) खालील ग्रामपंचायतीच्या भर्यादेत समाविष्ट असलेले क्षेत्र	ब) खालील गावांच्या भर्यादेत असलेले क्षेत्र	
औरंगाबाद	गोलटगाव ४५	गाढेजळगाव ८९	गाढेजळगाव	गाढेजळगाव	अनुसूचित जाती
			शेवगा	शेवगा	
			दुधड	दुधड	
			जळगाव फेरण	जळगाव फेरण	
				बेंदेवाडी	
			शेकटा	शेकटा	
			ढवळापूरी	ढवळापूरी	
			कोनेवाडी	कोनेवाडी	
				दरेगाव	
			गोलटगाव ९०	गोलटगाव	
		नागोण्याची वाडी			
		वाहेगाव		वाहेगाव	
		कौडगाव जालना		कौडगाव जालना	
		कौडगाव अंबड		कौडगाव अंबड	
		दरकवाडी		दरकवाडी	
		कोळघर		कोळघर	
		काऱ्होळ		काऱ्होळ	
		देमणी		देमणी	
		करंजगाव		करंजगाव	
			हसनाबादवाडी		
आडगाव खु.	आडगाव खु.				



तालुक्याचे नाव	निवडणूक विभागाचे (गट) नाव व क्रमांक	निर्वाचक गणाचे नाव व क्रमांक	प्रदेशाची व्याप्ती		अनुसूचित जाती/ अनुसूचित जमाती/ नागरिकांचा मागास प्रवर्ग/ स्त्रीयांकरिता राखीव जागा
			अ) खालील ग्रामपंचायतीच्या मर्यादित समाविष्ट असलेले क्षेत्र	ब) खालील गावांच्या मर्यादित असलेले क्षेत्र	
औरंगाबाद	करमाड ४६	करमाड ९१	करमाड	करमाड	सर्वसाधारण (स्त्री)
			सटाना	सटाना	
			लाडगाव	लाडगाव	
				हिवरा	
			कुमेफळ	कुमेफळ	
			मंगरुळ	मंगरुळ	
			शेंद्राबन	शेंद्राबन	
				गंगापूर जहांगीर	
		शेंद्राकमंगर	शेंद्राकमंगर		
		वरुडकाझी ९२	वरुडकाझी	वरुडकाझी	
				फत्तेपूर	
			वडखा	वडखा	
			वरझडी	वरझडी	
			बनगाव	बनगाव	
			जयपूर	जयपूर	
			भांबर्डा	भांबर्डा	
			सुलतानपूर	सुलतानपूर	
				हिरापूर	
				कच्चीघाटी	
			गेवराई कुबेर	गेवराई कुबेर	
महालपिंप्री	महालपिंप्री				
	रामपूर				
	मुर्शदकुली				
	मल्हारपूर				
गोपाळपूर	जावतपूर				
	गोपाळपूर				
	सहजतपूर				



तालुक्याचे नाव	निवडणूक विभागाचे (गट) नाव व क्रमांक	निर्वाचक गणाचे नाव व क्रमांक	प्रदेशाची व्याप्ती		अनुसूचित जाती/ अनुसूचित जमाती/ नागरिकांचा मागास प्रवर्ग/ स्त्रीयांकरिता राखीव जागा
			अ) खालील ग्रामपंचायतीच्या मर्यादेत समाविष्ट असलेले क्षेत्र	ब) खालील गावांच्या मर्यादेत असलेले क्षेत्र	
औरंगाबाद	दौलताबाद ४८	दौलताबाद ९५	दौलताबाद	दौलताबाद	सर्वसाधारण
				सिरसमाळ	
			अब्दीमंडी	अब्दीमंडी	
			केसापुरी	केसापुरी	
				रामपुरी	
				केसापुरी तांडा	
			रावरसपूरा	रावरसपूरा	
			वंजारवाडी	वंजारवाडी	
			माळीवाडा	माळीवाडा	
			शरणापुर	शरणापुर	
		धरमपुर			
		शेखापुर			
		तीसगाव ९६	तीसगाव	तीसगाव	
			करोडी	करोडी	
साजापुर					




तालुक्याचे नाव	निवडणूक विभागाचे (गट) नाव व क्रमांक	निर्वाचक गणाचे नाव व क्रमांक	प्रदेशाची व्याप्ती		अनुसूचित जाती/ अनुसूचित जमाती/ नागरिकांचा मागास प्रवर्ग/ स्त्रीयांकरिता राखीव जागा
			अ) खालील ग्रामपंचायतीच्या मर्यादित समाविष्ट असलेले क्षेत्र	ब) खालील गावांच्या मर्यादित असलेले क्षेत्र	
औरंगाबाद	वडगाव कोल्हाटी ४९ (उत्तर पूर्व)	वडगाव कोल्हाटी ९७ (उत्तर)	वडगाव कोल्हाटी (उत्तर)	प्रगणक गट क्र. १०१	अनु. जाती (स्त्री)
			(फुलेनगर, छत्रपती नगर, सारासार्थक, निरंकार नगर, गंगोत्रीपार्क, पिता नगर, राम नगर, सलामपुरे नगर, सलामपुरे अपार्टमेंट, विजय नगर, अयोध्या नगर, शिवाजी नगर, गट क्र. ५ मधील वसाहत)	प्रगणक गट क्र. १०२ प्रगणक गट क्र. १०३ प्रगणक गट क्र. २०० प्रगणक गट क्र. ३०१ प्रगणक गट क्र. ३०२ प्रगणक गट क्र. ४०० प्रगणक गट क्र. ५०१ प्रगणक गट क्र. ५०२ प्रगणक गट क्र. ६०१ प्रगणक गट क्र. ६०२ प्रगणक गट क्र. ७०१ प्रगणक गट क्र. ७०२ प्रगणक गट क्र. ८०१ प्रगणक गट क्र. ८०२ प्रगणक गट क्र. ९०० प्रगणक गट क्र. ६७०० प्रगणक गट क्र. ६८०० प्रगणक गट क्र. ६९०० प्रगणक गट क्र. ७००० प्रगणक गट क्र. ७१०० प्रगणक गट क्र. ७२०० प्रगणक गट क्र. ७३०० प्रगणक गट क्र. ७४०० प्रगणक गट क्र. ९३०० प्रगणक गट क्र. ९४००	



तालुक्याचे नाव	निवडणूक विभागाचे (गट) नाव व क्रमांक	निर्वाचक गणाचे नाव व क्रमांक	प्रदेशाची व्याप्ती		अनुसूचीत जाती/ अनुसूचीत जमाती/ नागरिकांचा मागास प्रवर्ग/ स्त्रीयांकरिता राखीव जागा
			अ) खालील ग्रामपंचायतिच्या मर्यादेत समाविष्ट असलेले क्षेत्र	ब) खालील गावांच्या मर्यादेत असलेले क्षेत्र	
औरंगाबाद	वडगाव कोल्हाटी ४९ (उत्तर पूर्व)	वडगाव कोल्हाटी ९८ (पूर्व)	वडगाव कोल्हाटी (पूर्व)	प्रगणक गट क्र. १०००	
			(MIDC क्वार्टर परिसर, आर. एस. युप, आयोध्या नगर, दत्त मंदिर, मोहटा देवी मंदिर समोरील परिसर, जागृत हनुमान मंदिरा समोरील पुर्ण परिसर, सिडको A ते E सेक्टर पुर्ण परिसर, हॉटेल मृगनयनी समोरील पुर्वेकडील परिसर, मिनाताई ठाकरे मार्केट परिसर)	प्रगणक गट क्र. ११०१	
				प्रगणक गट क्र. ११०२	
				प्रगणक गट क्र. १२००	
				प्रगणक गट क्र. १३००	
				प्रगणक गट क्र. १४०१	
				प्रगणक गट क्र. १४०२	
				प्रगणक गट क्र. १५००	
				प्रगणक गट क्र. १६००	
				प्रगणक गट क्र. १७००	
				प्रगणक गट क्र. १८००	
				प्रगणक गट क्र. १९०१	
				प्रगणक गट क्र. १९०२	
				प्रगणक गट क्र. १९०३	
				प्रगणक गट क्र. १९०४	
				प्रगणक गट क्र. २०००	
				प्रगणक गट क्र. २१००	
				प्रगणक गट क्र. २२००	
				प्रगणक गट क्र. २३००	
				प्रगणक गट क्र. २४००	
	प्रगणक गट क्र. २५००				
	प्रगणक गट क्र. २६००				
	प्रगणक गट क्र. २७००				
	प्रगणक गट क्र. २८००				
	प्रगणक गट क्र. २९००				
	प्रगणक गट क्र. ३०००				
	प्रगणक गट क्र. ३१००				



तालुक्याचे नाव	निवडणूक विभागाचे (गट) नाव व क्रमांक	निर्वाचक गणाचे नाव व क्रमांक	प्रदेशाची व्याप्ती		अनुसूचित जाती/ अनुसूचित जमाती/ नागरिकांचा मागास प्रवर्ग/ स्त्रीयांकरिता राखीव जागा
			अ) खालील ग्रामपंचायतीच्या मर्यादेत समाविष्ट असलेले क्षेत्र	ब) खालील गावांच्या मर्यादेत असलेले क्षेत्र	
औरंगाबाद	वडगाव कोल्हाटी - ५० (मध्य-पश्चिम)	वडगाव कोल्हाटी ९९ (पश्चिम)	वडगाव कोल्हाटी	प्रगणक गट क्र. ३२००	
			(महाराणा प्रताप चौक, परिसर, ज्ञानभवन, नांगरे आबा चौक परिसर, त्रिमुर्ती शाळा, तनवानी शाळा, भगतसिंग शाळा परिसर, अल्फान्सो शाळेच्या पुर्वेकडील परिसर, जयभवानी चौक, चाटे क्लासेस, हायटेक कॉलेजच्या पश्चिमेकडील पुर्ण परिसर)	प्रगणक गट क्र. ३३००	
				प्रगणक गट क्र. ३४००	
				प्रगणक गट क्र. ३५००	
				प्रगणक गट क्र. ३६००	
				प्रगणक गट क्र. ३७००	
				प्रगणक गट क्र. ३८०१	
				प्रगणक गट क्र. ३८०२	
				प्रगणक गट क्र. ३९००	
				प्रगणक गट क्र. ४००१	
				प्रगणक गट क्र. ४००२	
				प्रगणक गट क्र. ४१००	
				प्रगणक गट क्र. ४२०१	
				प्रगणक गट क्र. ४२०२	
				प्रगणक गट क्र. ४३००	
				प्रगणक गट क्र. ४४०१	
				प्रगणक गट क्र. ४४०२	
				प्रगणक गट क्र. ४५००	
				प्रगणक गट क्र. ४६००	
				प्रगणक गट क्र. ४७००	
	प्रगणक गट क्र. ४८००				
	प्रगणक गट क्र. ४९००				
	प्रगणक गट क्र. ७५००				
	प्रगणक गट क्र. ७६००				
	प्रगणक गट क्र. ७७००				
	प्रगणक गट क्र. ७८००				
	प्रगणक गट क्र. ७९००				
	प्रगणक गट क्र. ९१००				
	प्रगणक गट क्र. ९२००				



तालुका नाव	निवडणूक विभागाचे (गट) नाव व क्रमांक	निर्वाचक गणाचे नाव व क्रमांक	प्रदेशाची व्याप्ती		अनुसूचीत जाती/ अनुसूचीत जमाती/ नागरिकांचा मागास प्रवर्ग/ स्त्रीयांकरिता राखीव जागा
			अ) खालील ग्रामपंचायतिच्या मर्यादेत समाविष्ट असलेले क्षेत्र	ब) खालील गावांच्या मर्यादेत असलेले क्षेत्र	
औरंगाबाद	वडगाव कोल्हाटी ५० (मध्य पश्चिम)	वडगाव कोल्हाटी १०० (मध्य)	वडगाव कोल्हाटी	प्रगणक गट क्र. ५०००	सर्वसाधारण (स्त्री)
			(चिचबन कॉलनी परिसर, आर एस ग्रुप परिसर, अल्फान्सो शाळेच्या पश्चिमेकडील पुर्ण परिसर, म्हाडा कॉलनी, जयभवानी नगर, अशोक साबळे चौक, जयभवानी चौक पर्यंत, BSNL गोडाऊन ते पश्चिमेकडील पुर्ण परिसर)	प्रगणक गट क्र. ५१०० प्रगणक गट क्र. ५२०० प्रगणक गट क्र. ५३०० प्रगणक गट क्र. ५४०० प्रगणक गट क्र. ५५०१ प्रगणक गट क्र. ५५०२ प्रगणक गट क्र. ५६०० प्रगणक गट क्र. ५७०० प्रगणक गट क्र. ५८०० प्रगणक गट क्र. ५९०० प्रगणक गट क्र. ६००० प्रगणक गट क्र. ६१०० प्रगणक गट क्र. ६२०० प्रगणक गट क्र. ६३०० प्रगणक गट क्र. ६४०० प्रगणक गट क्र. ६५०० प्रगणक गट क्र. ६६०० प्रगणक गट क्र. ८००१ प्रगणक गट क्र. ८००२ प्रगणक गट क्र. ८१०० प्रगणक गट क्र. ८२०० प्रगणक गट क्र. ८३०० प्रगणक गट क्र. ८४०० प्रगणक गट क्र. ८५०१ प्रगणक गट क्र. ८५०२ प्रगणक गट क्र. ८६०० प्रगणक गट क्र. ८७०० प्रगणक गट क्र. ८८०० प्रगणक गट क्र. ८९०१ प्रगणक गट क्र. ८९०२ प्रगणक गट क्र. ९०००	



तालुक्याचे नाव	निवडणूक विभागाचे (गट) नाव व क्रमांक	निर्वाचक गणाचे नाव व क्रमांक	प्रदेशाची व्याप्ती		अनुसूचित जाती/ अनुसूचित जमाती/ नागरिकांचा मागास प्रवर्ग/ स्त्रीयांकरिता राखीव जागा			
			अ) खालील ग्रामपंचायतीच्या मर्यादेत समाविष्ट असलेले क्षेत्र	ब) खालील गावांच्या मर्यादेत असलेले क्षेत्र				
औरंगाबाद	पंढरपूर ५१	पंढरपूर १०१	पंढरपूर	पंढरपूर	सर्वसाधारण			
			वळदगाव	वळदगाव				
			गोलवाडी	गोलवाडी				
		गेवराई ब्रुक बॉण्ड १०२	गेवराई ब्रुक बॉण्ड	गेवराई ब्रुक बॉण्ड				
				गेवराई तांडा				
			पाटोदा	पाटोदा				
				गंगापूर नेहरी				
			गिरनेरा	गिरनेरा				
				गिरनेरा तांडा				
				वडगाव खुर्द				
			सिंदोन	सिंदोन				
			भिंदोन	भिंदोन				
		शिवगडतांडा	शिवगडतांडा					
		परदरी	परदरी					
			परदरी तांडा					
		औरंगाबाद	आडगाव बु. ५२	गांधेली १०३		गांधेली	गांधेली	नागरिकांचा मागास प्रवर्ग
							बागतलाव	
						झाल्टा	झाल्टा	
	सुंदरवाडी							
बाळापुर	बाळापुर							
चिंचोली	चिंचोली							
	तोलानाईक तांडा							
एकोड	एकोड							
	सहस्त्रमुळी							
लायगाव	लायगाव							
गाडीवाट	गाडीवाट							
	गाडीवाट तांडा							
घारदोन	घारदोन							
	घारदोन तांडा							
आडगाव बु. १०४	आडगाव बु.			आडगाव बु.				
	निपाणी			निपाणी				
				टाकळी वैद्य				
				टाकळी शिपी				
	टोनगाव	टोनगाव						
	भालगाव	भालगाव						
	आपतगाव	आपतगाव						
	चित्तेगाव	चित्तेगाव						
चित्तेपिपळगाव	चित्तेपिपळगाव							
पाचोड	पाचोड							



तालुक्याचे नाव	निवडणूक विभागाचे (गट) नाव व क्रमांक	निर्वाचक गणाचे नाव व क्रमांक	प्रदेशाची व्याप्ती		अनुसूचित जाती/ अनुसूचित जमाती/ नागरिकांचा मागास प्रवर्ग/ स्त्रीयांकरिता राखीव जागा	
			अ) खालील ग्रामपंचायतिच्या मर्यादेत समाविष्ट असलेले क्षेत्र	ब) खालील गावांच्या मर्यादेत असलेले क्षेत्र		
औरंगाबाद	पिंप्री बु. ५३	पिंप्री बु. १०५	पिंप्री बु.	पिंप्री बु.	नागरिकांचा मागास प्रवर्ग	
				पिंप्री खु.		
			गारखेडा	गारखेडा		उघलती
						विड्डलपूर
						टाकळीमाळी
			टाकळीमाळी			मलकापूर
						हूसेनपूर
						ऐकलहरा
						महम्मदपूर
			जडगाव	जडगाव		
			घारेगाव एकतूनी	घारेगाव एकतूनी		
			घारेगाव पिंप्री	घारेगाव पिंप्री		
		कचनेर १०६	कचनेर	कचनेर		कचनेर तांडा
						जोडवाडी
			जोडवाडी	जोडवाडी		
			खोडेगाव	खोडेगाव		
			काद्राबाद			बेंबळ्याची वाडी
						काद्राबाद
						इब्राहिमपूर
			पांढरी पिंपळगाव	पांढरी पिंपळगाव		
			पिंपळगाव पांढरी	पिंपळगाव पांढरी		
			डायगव्हान	डायगव्हान		
		सांजखेडा	सांजखेडा			



तालुक्याचे नाव	निवडणूक विभागाचे (गट) नाव व क्रमांक	निर्वाचक गणाचे नाव व क्रमांक	प्रदेशाची व्याप्ती		अनुसूचित जाती/ अनुसूचित जमाती/ नागरिकांचा मागास प्रवर्ग/ स्त्रीयांकरिता राखीव जागा	
			अ) खालील ग्रामपंचायतीच्या मर्यादेत समाविष्ट असलेले क्षेत्र	ब) खालील गावांच्या मर्यादेत असलेले क्षेत्र		
पैठण	५४ बिडकीन	१०७ बिडकीन	बिडकीन	बिडकीन	सर्वसाधारण	
		१०८ निलजगाव	निलजगाव	निलजगाव		निलजगाव
				वडगव्हाण		
			बिडकीन	बिडकीन		बंगलातांडा
				बन्नीतांडा		
			जांभळी	जांभळी		जांभळी
				चिचोली		
				मेहरबान नाईक तांडा		
			बोकुळ जळगाव	बोकुळ जळगाव		बोकुळ जळगाव
				पाटोदे वडगाव		
			पांगरा	पांगरा		पांगरा
				शिवनी		
			पाडळी	पाडळी		पाडळी
				गाझीपुर		
			लाखेगाव	लाखेगाव		लाखेगाव
				अलीपूर		



नाव	निवडणूक विभागाचे (गट) नाव व क्रमांक	निर्वाचक गणाचे नाव व क्रमांक	प्रदेशाची व्याप्ती		अनुसूचित जाती/ अनुसूचित जमाती/ नागरिकांचा मागास प्रवर्ग/ स्त्रीयांकरिता राखीव जागा	
			अ) खालील ग्रामपंचायतिच्या मर्यादित समाविष्ट असलेले क्षेत्र	ब) खालील गावांच्या मर्यादित असलेले क्षेत्र		
पैतण	५५ आडूळ बु.	१०९ आडूळ बु.	आडूळ बु	आडूळ बु	नागरिकांचा मागास प्रवर्ग (स्त्री)	
				आडूळ तांडा		
			आडूळ खु	आडूळ खु		
				मुरादाबाद		
			गेवराई बु.	गेवराई बु		
				गेवराई खु		
				होनोबाचीवाडी		
			अब्दुल्लापूर			
		कडेठाण बु	कडेठाण बु			
		कडेठाण खु	कडेठाण खु			
			गेवराई मर्दा			
		११० बालानगर	बालानगर			बालानगर
						वडाळा
						ववा
			कासारपाडळी			
	डोणगाव		डोणगाव			
			टेकडी तांडा			
	गेवराई बार्शी	गेवराई बार्शी				
	दरेगाव	दरेगाव				
		तुपेवाडी				
कापूसवाडी	कापूसवाडी					
पोरगाव	पोरगाव					
	पोरगाव तांडा					
वरवंडी खु	वरवंडी खु					
	डोंगर नाईकतांडा					



तालुक्याचे नाव	निवडणूक विभागाचे (गट) नाव व क्रमांक	निर्वाचक गणाचे नाव व क्रमांक	प्रदेशाची व्याप्ती		अनुसूचित जाती/ अनुसूचित जमाती/ नागरिकांचा मागास प्रवर्ग/ स्त्रीयांकरिता राखीव जागा
			अ) खालील ग्रामपंचायतिच्या मर्यादेत समाविष्ट असलेले क्षेत्र	ब) खालील गावांच्या मर्यादेत असलेले क्षेत्र	
पैठण	५६ पाचोड बु	१११ पाचोड बु.	पाचोड बु	पाचोड बु	सर्वसाधारण
			पाचोड खु	पाचोड खु	
				साजेगाव	
			लिंबगाव	लिंबगाव	
			मुरमा	मुरमा	
			कोळी बोडखा	कोळी बोडखा	
		रांजणगाव दांडगा	रांजणगाव दांडगा		
		११२ एकतुनी	एकतुनी	एकतुनी	
			आडगाव जावळे	आडगाव जावळे	
			अंतरवाली खांडी	अंतरवाली खांडी	
			दाभरूळ	दाभरूळ	
				देवगाव	
			देवगाव	देवगाव तांडा	
			घारेगाव	घारेगाव	
			रजापूर	रजापूर	
			हिरापूर	हिरापूर	
				थापटी तांडा	
			ब्राम्हणगाव	ब्राम्हणगाव	



तालुक्याचे नाव	निवडणूक विभागाचे (गट) नाव व क्रमांक	निर्वाचक गणाचे नाव व क्रमांक	प्रदेशाची व्याप्ती		अनुसूचीत जाती/ अनुसूचीत जमाती/ नागरिकांचा मागास प्रवर्ग/ स्त्रीयांकरिता राखीव जागा
			अ) खालील ग्रामपंचायतिच्या मर्यादित समाविष्ट असलेले क्षेत्र	ब) खालील गावांच्या मर्यादित असलेले क्षेत्र	
पैठण	५७ विहामांडवा	११३ विहामांडवा	विहामांडहवा	विहामांडवा	नागरिकांचा मागास प्रवर्ग (स्त्री)
			चिंचाळा	चिंचाळा	
				भिरखेडा	
				हिवरा चौडाळा	
			केकत जळगाव	केकत जळगाव	
			ब्रम्हगाव	ब्रम्हगाव	
				हिंगणी	
			११४ नवगाव	नवगाव	
		आवडे उचेगाव		आवडे उचेगाव	
				लाखेफळ	
		टाकळी अंबड		टाकळी अंबड	
		हिरडपुरी	हिरडपुरी		



तालुक्याचे नाव	निवडणूक विभागाचे (गट) नाव व क्रमांक	निर्वाचक गणाचे नाव व क्रमांक	प्रदेशाची व्याप्ती		अनुसूचित जाती/ अनुसूचित जमाती/ नागरिकांचा मागास प्रवर्ग/ स्त्रीयांकरिता राखीव जागा
			अ) खालील ग्रामपंचायतीच्या मर्यादेत समाविष्ट असलेले क्षेत्र	ब) खालील गावांच्या मर्यादेत असलेले क्षेत्र	
पैठण	५८ दावरवाडी	११५ दावरवाडी	दावरवाडी	दावरवाडी	अनुसूचित जाती (स्त्री)
				डेरा	
			सोनवाडी बु	सोनवाडी बु	
				सोनवाडी खु	
			रांजणगाव दांडगा	सुलतानपूर	
			खादगाव	खादगाव	
			तांडा बु	तांडा बु	
				तांडा खु	
				इनायतपूर	
			खेर्डा	खेर्डा	
				नानेगाव	
				पुसेगाव	
		यासीनपूर			
		पारुंडी	पारुंडी		
		पारुंडी तांडा	पारुंडी तांडा		
		११६ नांदर	नांदर	नांदर	
			कौदर	कौदर	
				कुतुबखेडा	
			सालवडगाव	सालवडगाव	
				खंडाळा	
			दादेगाव बु.	दादेगाव बु	
				दादेगाव खु	
			थेरगाव	थेरगाव	
			वडजी	वडजी	
हर्षी खु	हर्षी खु				
हर्षी बु	हर्षी बु				



तालुक्याचे नाव	निवडणूक विभागाचे (गट) नाव व क्रमांक	निर्वाचक गणाचे नाव व क्रमांक	प्रदेशाची व्याप्ती		अनुसूचित जाती/ अनुसूचित जमाती/ नागरिकांचा मागास प्रवर्ग/ स्त्रीयांकरिता राखीव जागा
			अ) खालील ग्रामपंचायतिच्या मर्यादित समाविष्ट असलेले क्षेत्र	ब) खालील गावांच्या मर्यादित असलेले क्षेत्र	
पैठण	५९ ढोरकीन	११७ ढोरकीन	ढोरकीन	ढोरकीन	अनुसूचित जाती (स्त्री)
			कारकीन	कारकीन	
			नांदलगाव	नांदलगाव	
			धुपखेडा	धुपखेडा	
			७४ जळगाव	७४ जळगाव	
				शहापूर मानेगाव	
				खामजळगाव	
			दिन्नापुर	दिन्नापुर	
			वाहेगाव	वाहेगाव	
				शहापूर वाहेगाव	
		११८ लोहगाव बु	लोहगाव बु	लोहगाव बु	
				लोहगाव खु	
			तोंडोळी	तोंडोळी	
				जैनपूर	
			मावसगव्हान	मावसगव्हान	
				ब्रम्हगव्हान	
				लामगव्हान	
			मुलानी वडगाव	मुलानी वडगाव	
				जोगेश्वरी	
				बाळापुर	
मानकापूर					
शेवता	शेवता				
ढाकेफळ	ढाकेफळ				
तारू पिंपळवाडी	तारू पिंपळवाडी				



तालुक्याचे नाव	निवडणूक विभागाचे (गट) नाव व क्रमांक	निर्वाचक गणाचे नाव व क्रमांक	प्रदेशाची व्याप्ती		अनुसूचित जाती/ अनुसूचित जमाती/ नागरिकांचा मागास प्रवर्ग/ स्त्रीयांकरिता राखीव जागा	
			अ) खालील ग्रामपंचायतीच्या मर्यादेत समाविष्ट असलेले क्षेत्र	ब) खालील गावांच्या मर्यादेत असलेले क्षेत्र		
पैठण	६० चितेगाव	११९ चितेगाव	चितेगाव	चितेगाव	नागरिकांचा मागास प्रवर्ग	
			पैठणखेडा	पैठणखेडा		पैठणखेडा
				खंडेवाडी		खंडेवाडी
				हनुमंतगाव		हनुमंतगाव
				नायगव्हाण		नायगव्हाण
				केसापुरी		केसापुरी
			बामूळगाव	बामूळगाव		
		फारोळा	फारोळा			
		१२० रांजणगाव खुरी	रांजणगाव खुरी	रांजणगाव खुरी		
			इमामपूर	इमामपूर		इमामपूर
				वाकी		वाकी
				गाडेगाव गंगापूर		गाडेगाव गंगापूर
				बल्लाळपूर		बल्लाळपूर
				रांजणी		रांजणी
			जैतपूर	जैतपूर		
			म्हारोळा	म्हारोळा		
			गाडेगाव पैठण	गाडेगाव पैठण		
			अलियाबाद	अलियाबाद		अलियाबाद
				गिधाडा		गिधाडा
				औरंगपुर बुट्टेवाडी		औरंगपुर बुट्टेवाडी
				तुळापुर		तुळापुर
			कृष्णापूर	कृष्णापूर		
			कौडगाव	कौडगाव		कौडगाव
				ताहेरपूर		ताहेरपूर
शेकटा	शेकटा					
सोमपुरी	सोमपुरी					



तालुक्याचे नाव	निवडणूक विभागाचे (गट) नाव व क्रमांक	निर्वाचक गणाचे नाव व क्रमांक	प्रदेशाची व्याप्ती		अनुसूचित जाती/ अनुसूचित जमाती/ नागरिकांचा मागास प्रवर्ग/ स्त्रीयांकरिता राखीव जागा
			अ) खालील ग्रामपंचायतिच्या मर्यादित समाविष्ट असलेले क्षेत्र	ब) खालील गावांच्या मर्यादित असलेले क्षेत्र	
पैठण	६१ पिंपळवाडी पि.	१२१ पिंपळवाडी पि.	पिंपळवाडी पिराची	पिंपळवाडी पिराची	नागरिकांचा मागास प्रवर्ग (स्त्री)
				दालवाडी	
				अमरापूर	
			धनगाव	धनगाव	
			टाकळी पैठण	टाकळी पैठण	
			इसारवाडी	इसारवाडी	
				बोरगाव	
		१२२ मुधलवाडी	मुधलवाडी	मुधलवाडी	
			कातपूर	कातपूर	
			रहाटगाव	रहाटगाव	
			पाचलगाव	पाचलगाव	
				दियानतपूर	
			वरुडी बु	वरुडी बु	



तालुक्याचे नाव	निवडणूक विभागाचे (गट) नाव व क्रमांक	निर्वाचक गणाचे नाव व क्रमांक	प्रदेशाची व्याप्ती		अनुसूचित जाती/ अनुसूचित जमाती/ नागरिकांचा मागास प्रवर्ग/ स्त्रीयांकरिता राखीव जागा
			अ) खालील ग्रामपंचायतीच्या मर्यादित समाविष्ट असलेले क्षेत्र	ब) खालील गावांच्या मर्यादित असलेले क्षेत्र	
पैठण	६२ आपेगाव	१२३ आपेगाव	आपेगाव	आपेगाव	सर्वसाधारण (स्त्री)
				आगरनांदर	
			आनंदपूर	आनंदपूर	
				श्रृंगारवाडी	
			आखातवाडा	आखातवाडा	
			सोलनापूर	सोलनापूर	
				करजखेडा	
			नायगाव	नायगाव	
				वाघाडी	
				मायगाव	
			पंथेवाडी		
		इंदेगाव	इंदेगाव		
		नारायणगाव	नारायणगाव		
		१२४ चांगतपुरी	चांगतपुरी	चांगतपुरी	
				महंमदपूर	
				घारी	
				इस्माईलपूर	
			सोनवाडी खु	सोनवाडी खु (तांदुळवाडी / जायकवाडी द.)	
			कावसान	कावसान	
			चनकवाडी	चनकवाडी	
	तेलवाडी				
पाटेगाव	पाटेगाव				
दादेगाव ज.	दादेगाव जहागीर				
	सायगाव				
वडवळी	वडवळी				